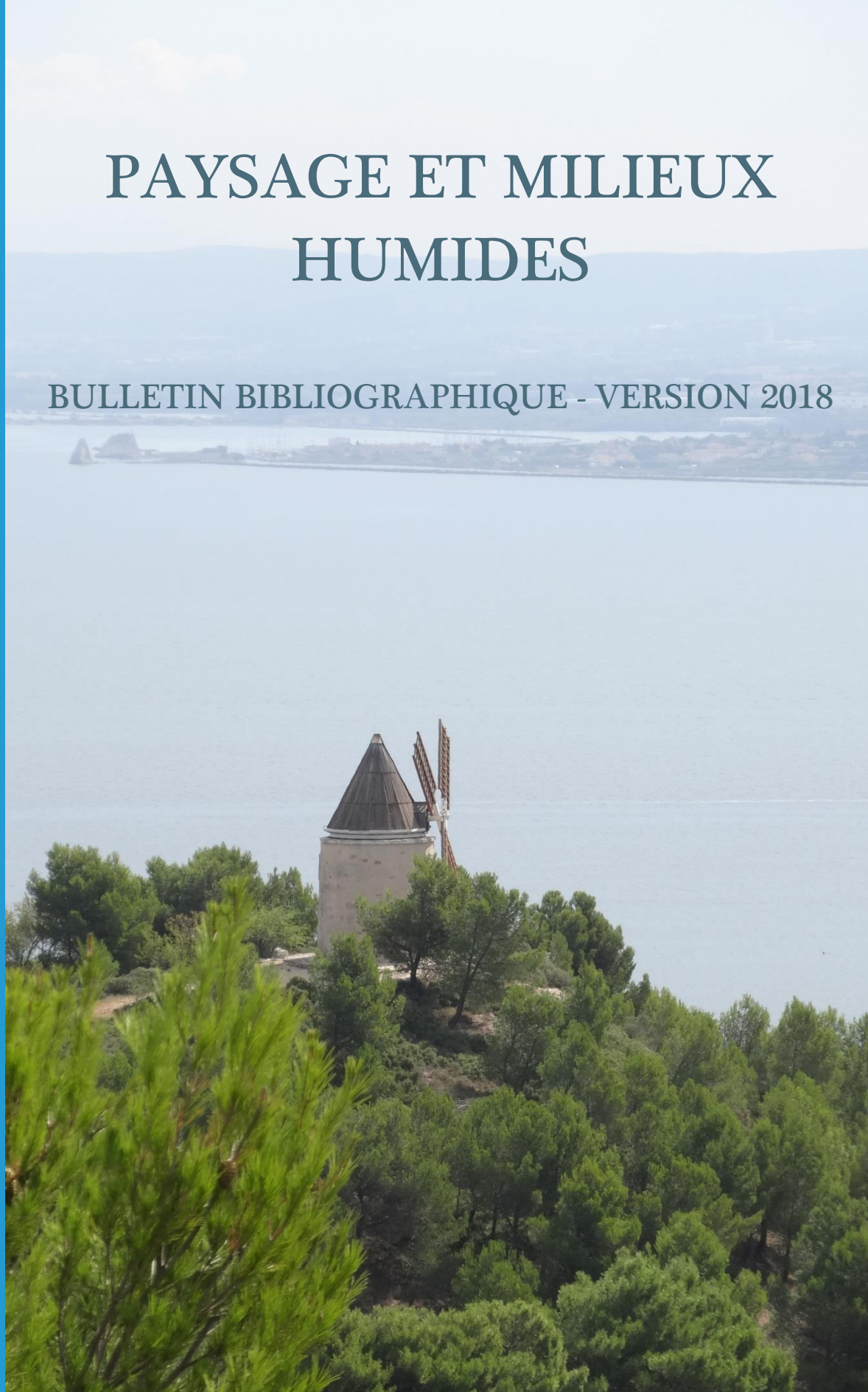




Pôle-relais
Zones Humides

PAYSAGE ET MILIEUX HUMIDES

BULLETIN BIBLIOGRAPHIQUE - VERSION 2018





PRÉAMBULE

Les milieux humides en France métropolitaine et d'outre-mer font partie intégrante du patrimoine national et leur valeur et diversité paysagère est largement reconnue.

Cette synthèse recense la documentation disponible sur les bases documentaires des Pôles-relais zones humides sur cette thématique.

N'HÉSITEZ PAS À NOUS SIGNALER VOS DOCUMENTS !

La plupart de ces ressources sont disponibles à l'emprunt et/ou directement téléchargeables sur les bases documentaires des Pôles-relais zones humides. Pour toute demande, contactez les documentalistes des Pôles-relais zones humides.

Pour citer ce document :

Pôle-relais lagunes méditerranéennes. Paysage et milieux humides, version 2018.

Pôles-relais zones humides. Collection "Pôles-relais - bulletins bibliographiques" 2018, 53 p.

Crédit photo : Nathalie Barré / Pôle-relais lagunes méditerranéennes

SOMMAIRE



| | |
|----------------------------------------------------------------------|----------|
| GÉNÉRALITÉS | 2 |
| POLITIQUES PUBLIQUES ET LOI-CADRE EN FAVEUR DES PAYSAGES..... | 2 |
| ANALYSE HISTORIQUE ET ÉCOLOGIQUE DES PAYSAGES DE ZONES HUMIDES..... | 2 |
| GESTION DE L'EAU ET DES PAYSAGES..... | 2 |
| AMÉNAGEMENT ET CARTOGRAPHIE DU PAYSAGE DE ZONES HUMIDES | 2 |
| VALORISATION DES PAYSAGES ET ACTIVITÉS RÉCRÉATIVES..... | 2 |
| ÉTUDES DE CAS | 2 |
| PAYSAGES EN MÉDITERRANÉE | 2 |
| PAYSAGES EN ATLANTIQUE, MANCHE ET MER DU NORD..... | 2 |
| PAYSAGES EN TOURBIÈRES..... | 2 |
| PAYSAGES EN ZONES HUMIDES TROPICALES..... | 2 |
| PAYSAGES EN ZONES HUMIDES INTÉRIEURES, MARES ET VALLÉES ALLUVIALES . | 2 |

GÉNÉRALITÉS



Politiques publiques et loi-cadre en faveur des paysages

2002. **LES ZONES HUMIDES, PAYSAGES CULTURELS.** BUREAU DE LA CONVENTION DE RAMSAR, 2 P.

Brochure

ZONES HUMIDES / PATRIMOINE CULTUREL / PAYSAGE

[Consulter la base documentaire du Pôle-relais tourbières](#)

ASSEMBLEE DES DEPARTEMENTS DE FRANCE. 2011. **ESPACES NATURELS SENSIBLES : UNE POLITIQUE DES DÉPARTEMENTS EN FAVEUR DE LA NATURE ET DES PAYSAGES.** 15 P.

Brochure fascicule et guide technique

Au travers d'exemple, cette publication présente la politique de protection des espaces naturels conduite par les Départements. Les ENS œuvrent principalement pour : - Préserver la biodiversité et les milieux naturels ; - Valoriser les paysages ; - Éduquer à l'environnement ; - Développer le tourisme et les loisirs ; - Maintenir l'agriculture ; - Faciliter l'accessibilité ; - Favoriser l'insertion.

ESPACE NATUREL SENSIBLE / POLITIQUE DE L'ENVIRONNEMENT / COLLECTIVITE TERRITORIALE / PROTECTION DE L'ENVIRONNEMENT

[Consulter la base documentaire du Pôle-relais zones humides de l'Atlantique de la Manche et de la mer du Nord](#)

DONADIEU, PIERRE. 1996. **PAYSAGES DE MARAIS.** EDITIONS DE MONZA, 199 P.

Livre

À partir de nombreuses photographies, ce livre s'attache à décrire la beauté et la richesse des paysages de marais à travers la France (Marais poitevin, la Dombes, la Camargue, baie du Mont-Saint-Michel, etc.). Dans le même temps, il traite de leur histoire, de leur avenir et des activités humaines s'y rattachant, par une approche juridique (mesures de protection) et sociologique (rapport entre l'Homme et les marais). Une petite partie est consacrée aux tourbières. A cela s'ajoutent un lexique, une bibliographie et des annexes concernant la protection juridique, et la gestion de ces milieux par la chasse.

MARAIS / PAYSAGE / ACTIVITÉS HUMAINES / PATRIMOINE NATUREL / MESURES DE PROTECTION / SOCIOLOGIE / PROTECTION JURIDIQUE / TOURISME NATURE / AMÉNAGEMENT DE SITE / TOURBIÈRES

[Consulter la base documentaire du Pôle-relais tourbières](#)

[Consulter la base documentaire du Pôle-relais zones humides de l'Atlantique de la Manche et de la mer du Nord](#)

DUMONT-FILLON, NATHALIE. 2002. **LES POLITIQUES PUBLIQUES DE PAYSAGE ET DE PATRIMOINE : UN OUTIL DE GESTION DES TERRITOIRES. LE CAS DU MARAIS VERNIER (EURE) ET DES COTEAUX DE LA ROCHE-GUYON (VAL D'OISE)**. ENGREF, 304 P.

Mémoire/Thèse

PAYSAGE / PROTECTION DU PAYSAGE / POLITIQUE DE L'ENVIRONNEMENT / PATRIMOINE NATUREL

[Consulter la base documentaire du Pôle-relais tourbières](#)

MINISTÈRE DE L'AMÉNAGEMENT DU TERRITOIRE ET DE L'ENVIRONNEMENT, 2001. **LES PAYSAGES LIÉS À LA GESTION DE L'EAU / COMPTE-RENDU D'UN COLLOQUE EUROPÉEN : LES OCÉANES / PORNICHET (44) - DU 16 AU 19 NOVEMBRE 2000**. 115 P.

Actes de colloques

L'objectif du colloque était de croiser les approches d'experts et de gestionnaires sur la problématique des paysages liés à la gestion de l'eau : leur formation, leur valeur patrimoniale, l'influence des activités humaines sur ces espaces, les modes de gestion pour leur sauvegarde, leur devenir. Les interventions des trois tables rondes sont ici restituées par ordre chronologique.

PAYSAGE / GESTION DE L'EAU / ACTIVITÉS HUMAINES

[Consulter la base documentaire du Pôle-relais tourbières](#)

MINISTÈRE DE L'ÉCOLOGIE, DU DÉVELOPPEMENT DURABLE ET DE L'ÉNERGIE ; ADEME, NON DATÉ. **COLLOQUE ITTECOP 2015 INFRASTRUCTURES LINÉAIRES DE TRANSPORT, ÉCOSYSTÈMES ET PAYSAGES. SYNTHÈSE**. 12 P.

Actes de colloques

Synthèse des interventions faites lors du colloque Infrastructures linéaires de transport, écosystèmes et paysages (ITTECOP) des 1er et 2 octobre 2015. On s'intéressera notamment à deux interventions :

- Opportunités d'une gestion du Ruissellement Intense autour du réseau ferroviaire pour favoriser la création de Zones Humides ayant un potentiel écologique, Pascal BREIL, Irstea
- Comment corriger les perturbations des écoulements d'eau alimentant les zones humides ? État des connaissances et état de l'art, Jacques THOMAS, Scop SAGNE.

[Consulter la base documentaire du Pôle-relais tourbières](#)

MINISTÈRE DE L'ÉCOLOGIE, DU DÉVELOPPEMENT DURABLE ET DE L'ÉNERGIE (MEDDE). 2016. **LOI N° 2016-1087 DU 8 AOÛT 2016 POUR LA RECONQUÊTE DE LA BIODIVERSITÉ, DE LA NATURE ET DES PAYSAGES**. MEDDE. N.P.

Texte officiel

FRANCE

Projet de loi pour la reconquête de la biodiversité, de la nature et des paysages.

BIODIVERSITÉ / LOI

[Consulter la base documentaire du Pôle-relais zones humides tropicales](#)

SANAA, NICOLAS. 2008. **AVEC LE PAYSAGE : LA CONSTRUCTION DES POLITIQUES DU PAYSAGE DANS LES PARCS NATURELS RÉGIONAUX**. FÉDÉRATION DES PARCS NATURELS RÉGIONAUX, 44 P.

Livre

PARC NATUREL RÉGIONAL / PAYSAGE / URBANISME / MILIEUX NATURELS / GOUVERNANCE

[Consulter la base documentaire du Pôle-relais tourbières](#)

Analyse historique et écologique des paysages de zones humides

BARRAL, PHILIPPE ; MAGNY, MICHEL ; THIVET, MATTHIEU (DIR.). 2016. **DE LA RECONSTITUTION DES PAYSAGES À L'HISTOIRE DES SOCIÉTÉS. 10 000 ANS D'ARCHIVES SÉDIMENTAIRES EN ZONES HUMIDES**. INFOLIO, 288 P.

Livre

Au sommaire de cet ouvrage richement illustré de schémas et photos, quatre chapitres : archives, écosystèmes humides, territoires, gestion des milieux humides et usages de l'eau.

[Consulter la base documentaire du Pôle-relais tourbières](#)

COLLECTIF. 2002. **AUX RIVES DE L'INCERTAIN. HISTOIRE ET REPRÉSENTATION DES MARAIS OCCIDENTAUX DU MOYEN AGE À NOS JOURS**. 371 P.

Ouvrage, Revue

CONFLIT D'USAGE / MARAIS SALANT / TOURBIERE / PAYSAGE / MARAIS / HISTOIRE / PEINTURE / LITTÉRATURE / ASSECHEMENT / AMENAGEMENT DE ZONE HUMIDE / SALICULTURE / RESEAU HYDRAULIQUE

[Consulter la base documentaire du Pôle-relais zones humides de l'Atlantique de la Manche et de la mer du Nord](#)



COMITÉ D'HISTOIRE. 2017. **USAGES ET REPRÉSENTATIONS DES ZONES HUMIDES D'HIER À AUJOURD'HUI : UN ENJEU DE POLITIQUE ENVIRONNEMENTALE. ACTES DU COLLOQUE DU 28 JANVIER 2016 ET REGARDS COMPLÉMENTAIRES**. MINISTÈRE DE LA TRANSITION ÉCOLOGIQUE ET SOLIDAIRE ; MINISTÈRE DE LA COHÉSION DES TERRITOIRES. POUR MÉMOIRE N°HORS-SÉRIE, 188 P.

Revue

Ouvrage divisé en quatre parties :

- L'évolution des richesses et des ressources des zones humides
- Du XXe siècle à aujourd'hui, quels sont les atteintes faites aux

zones humides et les dispositifs pour préserver et restaurer ces milieux ?

- La requalification urbaine des zones humides ligériennes, un projet patrimonial exposé aux composantes naturelles et culturelles des paysages fluviaux
- Évolution de l'exploitation des milieux humides par l'homme : de la cueillette à la spéculation
- Comment l'approche paysagère des terres d'eau peut-elle favoriser l'inversion de la tendance à la régression des zones humides ?
- Les avoires liquides de Ramsar
- La requalification urbaine des milieux humides ligériens, un projet patrimonial exposé aux composantes naturelles et culturelles des paysages fluviaux
- Les zones humides, espaces vécus, espaces perçus, espaces imaginés
- L'évolution de la représentation et de la perception des zones humides dans l'opinion publique
- L'image des zones humides dans la littérature contemporaine
- Pourquoi et comment les agences de l'eau se sont progressivement investies pour préserver, restaurer et entretenir les zones humides ?
- Valoriser l'image des zones humides auprès des décideurs, en France et à l'international. Le rôle des organisations non gouvernementales depuis les années 1960
- La recherche au service d'une réhabilitation des zones humides

- L'eau et les zones humides ou le jaillissement universel du sacré
- Les réflexions sur l'évolution de la perception d'une zone humide. L'exemple de la Sologne (XVIIe - XIXe siècles)
- Les services rendus par les zones humides : concilier les usages productifs, les usages sociaux et les régulations naturelles
- Les zones humides et les conflits dans l'Histoire : entre affrontements et « bien public »
- L'apport de l'expérience historique des associations syndicales de marais aux enjeux actuels de la gestion des milieux humides
- Le groupe de référents en zones humides. Comment a-t-il développé depuis 25 ans des questionnements multidisciplinaires pour la revue Zones humides info, éditée par la Société nationale de protection de la nature ?
- Les conflits d'usage dans les zones humides du delta du Rhône (Camargue). Comment le Conseil des rivages français d'Amérique a-t'il agi en faveur de la préservation des zones humides outre-mer ?
- Les zones humides, les milieux humides : quels héritages pour demain ?

MILIEU NATUREL / ZONE HUMIDE / POLITIQUE DE L'ENVIRONNEMENT / FONCTIONS DES ZONES HUMIDES / HISTOIRE

[Consulter la base documentaire du Pôle-relais tourbières](#)

DEREX J.M. 2001. **POUR UNE HISTOIRE DES ZONES HUMIDES EN FRANCE (XVIII-XIXE SIÈCLE). DES PAYSAGES OUBLIÉS, UNE HISTOIRE À ÉCRIRE.** HISTOIRE & SOCIÉTÉS RURALES. P. 11 À 36.

Article de revue

L'histoire des espaces humides (marais, étangs, tourbières, etc.) a été peu abordée jusqu'ici par les historiens français. Espaces longtemps déconsidérés et perçus par les élites politiques et scientifiques comme nuisibles à l'homme et inutiles à l'économie, ils attirent aujourd'hui l'attention des pouvoirs publics. Il appartient aux historiens de donner à ces espaces une dimension temporelle encore insuffisamment développée. (résumé d'auteur).

ZONE HUMIDE / HISTOIRE / ASSECHEMENT

[Consulter la base documentaire du Pôle-relais zones humides de l'Atlantique de la Manche et de la mer du Nord](#)


[Consulter la base documentaire du Pôle-relais mares, zones humides intérieures et vallées alluviales](#)

GALL, JEAN-CLAUDE. 1998. **PALÉOÉCOLOGIE : PAYSAGES ET ENVIRONNEMENTS DISPARUS.** MASSON 239 P.

Livre

PALÉOÉCOLOGIE

[Consulter la base documentaire du Pôle-relais tourbières](#)



SCHALLER, MAXIME, PÔLE-RELAIS TOURBIÈRES. 2016. **PATRIMOINE CULTUREL DES MILIEUX HUMIDES. BULLETIN BIBLIOGRAPHIQUE – DÉCEMBRE 2016.** FÉDÉRATION DES CONSERVATOIRES D'ESPACES NATURELS, PÔLES-RELAIS ZONES HUMIDES, 36 P.

Sélection bibliographique

Quelle place les zones humides occupaient-elles par le passé ? Quels usages en faisait-on ? Comment le sait-on aujourd'hui ? Les zones humides sont-elles sources d'inspiration dans le domaine de l'art ? Autant de questions auxquelles les références suivantes peuvent tenter d'apporter des éléments de réponse.

ZONES HUMIDES / PRÉHISTOIRE / PALÉOENVIRONNEMENT / ARCHÉOLOGIE / HISTOIRE / ART / PEINTURE / SCULPTURE / PHOTOGRAPHIE / SOCIOLOGIE / ETHNOLOGIE / PAYSAGE

[Consulter la base documentaire du Pôle-relais tourbières](#)

PETIT-BERGHEM, Y.. 2001. **LES DÉPRESSIONS HUMIDES DES DUNES EN FRANCE : DES PAYSAGES SOUS SURVEILLANCE.** UNIVERSITÉ DES SCIENCES ET TECHNOLOGIES DE LILLE

[Consulter la base documentaire du Pôle-relais mares, zones humides intérieures et vallées alluviales](#)

Gestion de l'eau et des paysages

2000. **PAYSAGES DE ZONES HUMIDES.** EXPERIMENTER POUR AGIR 40 P.

Ouvrage, Revue

MARAI AUDOMAROIS / MARAIS DU COTENTIN BESSIN / NORD PAS DE CALAIS / NORD / PAS DE CALAIS / BASSE NORMANDIE

MARAI / GESTION DE L'EAU / ZONE HUMIDE / HISTOIRE / PAYSAGE / ENTRETIEN DE PLAN D'EAU

[Consulter la base documentaire du Pôle-relais zones humides de l'Atlantique de la Manche et de la mer du Nord](#)

2000. **L'EAU ET LES PAYSAGES.** CAHIERS DU CONSERVATOIRE REGIONAL DES RIVES DE LA LOIRE ET DE SES AFFLUENTS (LES) 108 P.

Ouvrage, Revue

LOIRE FLEUVE / COURS D'EAU / EAU / PAYSAGE

[Consulter la base documentaire du Pôle-relais zones humides de l'Atlantique de la Manche et de la mer du Nord](#)

2001. **FLEUVES EN IMAGES.** CAHIERS DU CONSERVATOIRE REGIONAL DES RIVES DE LA LOIRE ET DE SES AFFLUENTS (LES) 81 P.

Ouvrage, Revue

LOIRE FLEUVE / PAYSAGE / COURS D'EAU

[Consulter la base documentaire du Pôle-relais zones humides de l'Atlantique de la Manche et de la mer du Nord](#)

BAUDRY J. ; BUREL F. 2007. **ÉCOLOGIE DU PAYSAGE. CONCEPTS, MÉTHODES ET APPLICATIONS.** 255 P.

Ouvrage, Revue

AGRICULTURE / ACTIVITE HUMAINE / PAYSAGE RURAL / ÉCOLOGIE

[Consulter la base documentaire du Pôle-relais zones humides de l'Atlantique de la Manche et de la mer du Nord](#)

COLLECTIF. 2007. **L'AMÉNAGEMENT DES BERGES PAR GÉNIE VÉGÉTALE.** ÉDITIONS DE BIONNAY. 4 P.

Guide ou manuel

FRANCE METROPOLITAINE

L'aménagement des berges a, jusqu'à une période récente, été synonyme d'enrochement. Aujourd'hui, la volonté d'intégration des solutions d'aménagement dans leur environnement a poussé les professionnels à proposer de nouvelles solutions, plus végétales.

AMÉNAGEMENT DU PAYSAGE / AMÉNAGEMENT DE COURS D'EAU / GÉNIE ÉCOLOGIQUE / RETOUR D'EXPÉRIENCE

[Consulter la base documentaire du Pôle-relais zones humides tropicales](#)

DONADIEU, PIERRE. 1999. **L'INVENTION DES PAYSAGES DE MARAIS.** IN: DE LA RECHERCHE SCIENTIFIQUE À L'ÉDUCATION À L'ENVIRONNEMENT : L'EXEMPLE DE LA GESTION DE L'EAU DANS LES ZONES HUMIDES. IFREE, P. 53-56

Contribution

Cet article nous dévoile l'évolution de la représentation des marais tour à tour considérés comme " monde hostile proscrit ", comme " monde de richesse et d'opulence ", ou bien encore comme lieu évoquant une " sauvagerie idyllique ".

ZONES HUMIDES / MARAIS / PAYSAGE / REPRÉSENTATION SOCIALE

[Consulter la base documentaire du Pôle-relais tourbières](#)

DONADIEU P. 1998. **DES SCIENCES ÉCOLOGIQUES À L'ART DU PAYSAGE OU L'INTERVENTION DU SAUVAGE DANS LES MARAIS PAYSAGISTES.** P. 13-24.

Article de revue

ILE DE FRANCE

ÉCOLOGIE / PAYSAGE / MARAIS / ZONE HUMIDE

[Consulter la base documentaire du Pôle-relais zones humides de l'Atlantique de la Manche et de la mer du Nord](#)

WICHEREK, STANISLAS ; BOISSIER, MARIE-ODILE. 2000. **L'EAU, DE LA CELLULE AU PAYSAGE.** ELSEVIER, 424 P.

Livre

Cet ouvrage propose une approche globale et interdisciplinaire de l'élément "eau" et de ses enjeux. Les composantes biologique, environnementale, socio-économique sont abordées au fil des chapitres.

EAU / ENVIRONNEMENT / BIOLOGIE / ZONES HUMIDES / SOCIOÉCONOMIE

[Consulter la base documentaire du Pôle-relais tourbières](#)

Aménagement et cartographie du paysage de zones humides

ENGREF. 1999. **LE PAYSAGE ET L'AMÉNAGEUR**. 79 P.

Acte de colloque

FRANCE

LECTURE DU PAYSAGE / SOCIOLOGIE / PAYSAGE / AMÉNAGEMENT DU TERRITOIRE

Consulter la base documentaire du Pôle-relais zones humides de l'Atlantique de la Manche et de la mer du Nord

LEGROS, JEAN-PAUL. 2008. **MÉTHODOLOGIE POUR ANALYSER UN PAYSAGE**. NATURE ET PATRIMOINE EN PAYS DE SAVOIE, N°26, P. 14-21

Article

L'auteur, ingénieur pédologue, aborde la notion de paysage du point de vue des cartographes. Son exposé est structuré en 6 points :

- les constituants visibles de l'espace paysager (relief, végétation, activité humaine)
- les interactions entre les constituants (le paysage et le fonctionnement correspondant)
- l'inférence de couches d'informations nouvelles
- la notion de Petite Région Naturelle (zones à l'intérieur desquelles on rencontre plusieurs espaces paysagers)
- notion de " secteur de référence "
- la dynamique temporelle.

PAYSAGE / CARTOGRAPHIE / MÉTHODOLOGIE

Consulter la base documentaire du Pôle-relais tourbières

CONSEIL D'ARCHITECTURE D'URBANISME ET D'ENVIRONNEMENT D'EURE-ET-LOIR. 2001. **COMPOSER SON PAYSAGE COMMUNAL. LES MARES DE VILLAGE : RESTAURATION ET MISE EN VALEUR**. CONSEIL D'ARCHITECTURE D'URBANISME ET D'ENVIRONNEMENT D'EURE-ET-LOIR . 6 P.

Consulter la base documentaire du Pôle-relais mares, zones humides intérieures et vallées alluviales

BIOTOPE; DIRECTION RÉGIONALE DE L'ENVIRONNEMENT (DIREN) RHÔNE-ALPES; AGENCE DE L'EAU RHÔNE MEDITERRANÉE ET CORSE. 1999. **AGIR POUR LES ZONES HUMIDES EN RHÔNE-MÉDITERRANÉE-CORSE. LES ZONES HUMIDES, FACTEURS DE DÉVELOPPEMENT LOCAL**. AGENCE DE L'EAU RHÔNE-MEDITERRANÉE & CORSE . 12 P.

Plaquette

FRANCHE-COMTE / LANGUEDOC-ROUSSILLON / PROVENCE-ALPES-COTE D'AZUR / RHONE-ALPES

Le document débute par la présentation de la richesse et diversité en Rhône-Méditerranée-Corse. Puis les zones humides sont présentées en tant que patrimoine utile : filtre naturel, régulateur du volume des eaux, réservoir de biodiversité, espaces de loisirs, paysages de qualité, protection de la ressource en eau potable, production de ressources naturelles. Le SDAGE en tant que référence pour la reconquête des zones humides est présenté. Puis les outils et les partenariats à développer ainsi que des exemples réussis d'initiative locale sont présentés.

GESTION DES ZONES HUMIDES / DÉVELOPPEMENT LOCAL

Consulter la base documentaire du Pôle-relais mares, zones humides intérieures et vallées alluviales

Valorisation des paysages et activités récréatives



2012. **LES PAYSAGES DES ZONES HUMIDES. ZONES HUMIDES INFOS. N°73-74. 32 P.**

Article technique
FRANCE

Ce numéro de zones humides infos qui porte sur l'approche paysagère en zone humide s'attarde sur les valeurs du paysage au XXI^e siècle, sur les outils de gestion du paysage en zone humide, ainsi que sur les acteurs du paysage de ces milieux. À noter notamment : un article portant sur la Camargue ("Paysages de Camargue et relativité des valeurs", p.8), un sur les "apports du point de vue aérien à la lecture des paysages du delta du Rhône" (p.12), ainsi qu'un autre sur "la Convention de Ramsar, la culture et le

paysage" (p.10).

CONVENTION DE RAMSAR / ZONE HUMIDE

[Consulter la base documentaire du Pôle-relais lagunes méditerranéennes](#)

[Consulter la base documentaire du Pôle-relais zones humides de l'Atlantique de la Manche et de la mer du Nord](#)

BAJARD, AUDREY ; FAN, JIALI ; LAMBERT, THOMAS ; REYNIER, YOANN. 2006. L'EAU ET LES PAYSAGES : DÉCOUVERTE DU PATRIMOINE NATUREL LIÉ À L'EAU. 25 P.

Mémoire/Thèse

EAU / PAYSAGE / PATRIMOINE NATUREL / TOURISME NATURE / VALORISATION TOURISTIQUE

[Consulter la base documentaire du Pôle-relais tourbières](#)

COLLECTIF. 2017. DOSSIER : LE PAYSAGE: BIEN PLUS QU'UN SIMPLE DÉCOR. INSTITUT FÉDÉRAL DE RECHERCHES SUR LA FORÊT, LA NEIGE ET LE PAYSAGE. DIAGONALE N°2, 36 P.

Revue

Dans le numéro destiné au grand public, le WSL traite le thème du paysage, qui peut être lu de manière très différente. L'institut a notamment développé une méthode de compensation permettant d'évaluer la pollution atmosphérique due à l'assèchement des hauts-marais en Suisse.

HAUT-MARAIS / SERVICES ÉCOSYSTÉMIQUES / PAYSAGE

[Consulter la base documentaire du Pôle-relais tourbières](#)



CONSERVATOIRE DU LITTORAL (CDL). N.D. PROTÉGER LES MILIEUX HUMIDES POUR GARANTIR LA RICHESSE DES PAYSAGES. FONDATION D'ENTREPRISE PROCTER & GAMBLE ; CONSERVATOIRE DU LITTORAL. 1 P.

Poster
FRANCE

Affiche de sensibilisation à la protection des milieux humides pour le public.

ZONE HUMIDE / PROTECTION DE L'ENVIRONNEMENT / IMPACT SUR L'ENVIRONNEMENT / PÉDAGOGIE

[Consulter la base documentaire du Pôle-relais zones humides tropicales](#)

FREYTET A. 2013. **LES PAYSAGES DU CONSERVATOIRE DU LITTORAL : DE LA RECONNAISSANCE AU PROJET**. CONSERVATOIRE DU LITTORAL. 76 P.

Guide

Ce guide méthodologique « Les paysages du Conservatoire du littoral » a été conçu pour partager les expériences collectives pour la restauration et la mise en valeur du paysage sur les sites acquis par le Conservatoire du littoral.

Parce que le paysage touche d'emblée la sensibilité du public, les aménagements et les projets de valorisation sur les sites naturels doivent illustrer les valeurs que nous souhaitons partager : être au service du site et de l'esprit des lieux, privilégier la protection de la nature et le moindre impact environnemental des travaux, préserver le plaisir de la découverte des paysages pour les visiteurs...

Ce guide propose une démarche méthodologique sensible et opérationnelle qui s'adresse à tous les acteurs du littoral, qu'ils soient maîtres d'ouvrages, professionnels ou simples usagers. Il présente des principes et outils d'analyse et de conception, et met en lumière des démarches partagées et innovantes de préservation et de mise en valeur des paysages d'aujourd'hui et de demain.

Cette publication, qui a pour ambition de conforter le dialogue entre tous les acteurs du paysage, a été financée intégralement par la Fondation d'entreprise Procter & Gamble pour la protection du littoral.

LITTORAL / AMENAGEMENT DU LITTORAL

[Consulter la base documentaire du Pôle-relais lagunes méditerranéennes](#)

[Consulter la base documentaire du Pôle-relais tourbières](#)

[Consulter la base documentaire du Pôle-relais zones humides de l'Atlantique de la Manche et de la mer du Nord](#)

GONSETH, YVES. 1991. **RHOPALOCÈRES ET STRUCTURE DU PAYSAGE : UN EXEMPLE D'ANALYSE ÉCOLOGIQUE APPLIQUÉE À LA PROTECTION DE LA NATURE**. UNIVERSITÉ DE NEUCHÂTEL, 159 P.

Mémoire/Thèse

Cette thèse comprend une série d'articles :

- 1991 : La faune des Rhopalocères (Lepidoptera) du Jura neuchâtelois. Un reflet partiel de la faune lépidoptérologique jurassienne.
- 1992 :
 - La faune des lépidoptères diurnes (Rhopalocera) des talus routiers et ferroviaires du Jura neuchâtelois
 - Relations observées entre Lépidoptères diurnes adultes (Lepidoptera, Rhopalocera) et plantes nectarifères dans le Jura occidental
- 1993 :
 - Les Lépidoptères diurnes (Rhopalocera) des milieux humides du canton de Neuchâtel. I- Les milieux à maculinea nausithous (Bergstr.), Lep. Lycaenidae
 - La faune des Lépidoptères diurnes (Rhopalocera) des lisières forestières du Jura neuchâtelois
 - Les Lépidoptères diurnes (Lep, Rhopalocera) des clairières et des chemins forestiers du Jura neuchâtelois
- 1994 :
 - La faune des Lépidoptères diurnes (Rhopalocera) des pâturages, des pelouses sèches et des prairies de fauche du Jura neuchâtelois
 - La faune des Lépidoptères diurnes (Rhopalocera) des milieux humides du canton de Neuchâtel. II- Tourbières, prés à litières mégaphorbiées
- 1995 : Système d'information géographique (SIG) et études faunistiques : une première approche basée sur les Rhopalocères.

PROTECTION DE LA NATURE / PAYSAGE / RHOPALOCÈRES

[Consulter la base documentaire du Pôle-relais tourbières](#)

MIOSSEC A. 2004. **LES LITTORAUX ENTRE NATURE ET AMÉNAGEMENT**. 191 P.

Ouvrage, Revue

FRANCE/MARAIS DE GUERANDE

DEGRADATION / GESTION INTEGREE / PECHE / EROSION / POLDER / PAYSAGE / LITTORAL / MARAIS SALANT / PORT / AGRICULTURE / AQUACULTURE / TOURISME

[Consulter la base documentaire du Pôle-relais zones humides de l'Atlantique de la Manche et de la mer du Nord](#)

NARBEBURU D. 2014. **LES ZONES HUMIDES : OUVRIR POUR PRÉSERVER ? COMMENT VALORISER LES ZONES HUMIDES PAR LEUR OUVERTURE AUX VISITEURS, EN EXPLOITANT LEUR POTENTIEL PAYSAGER TOUT EN PRÉSERVANT LEURS FONCTIONNALITÉS SPÉCIFIQUES ?** 40 P.

Mémoire de stage

AQUITAINE/GIRONDE/BASSIN D'ARCACHON/BRETAGNE/ILLE ET VILAINE/

Les zones humides, délaissées et maltraitées par le passé, ont acquis une grande importance dans notre société et suscitent aujourd'hui un fort engouement. Milieux complexes et variés, mais aussi fragiles, elles rendent de multiples services à l'Homme et la réglementation évolue en faveur de leur préservation et de leur protection. Mais seule la gestion permet de les maintenir. À l'inverse d'une sanctuarisation, le fait de rendre les zones humides accessibles au public participe à leur préservation, en prévenant la fermeture du milieu mais aussi par leur valorisation et la sensibilisation des visiteurs. Cependant, l'aménagement de ces zones en vue de les ouvrir au public demande de respecter certaines règles, afin de ne pas perturber le fonctionnement hydraulique et écologique de ces espaces qui fait leur richesse. De par le monde, beaucoup de projets, anciens ou contemporains, intègrent des zones humides. Leur niveau d'aménagement et l'usage qu'ils en tirent sont variés.

ZONE HUMIDE / ACCUEIL DU PUBLIC / AMENAGEMENT DU MILIEU / SENSIBILISATION DU PUBLIC / FREQUENTATION / ACCESSIBILITE / VALORISATION

[Consulter la base documentaire du Pôle-relais zones humides de l'Atlantique de la Manche et de la mer du Nord](#)

OFFICE FÉDÉRAL DE L'ENVIRONNEMENT, DES FORÊTS ET DU PAYSAGE. 1991. **MODIFICATIONS DU PAYSAGE EN FAVEUR DE LA PRATIQUE DU SKI : DIRECTIVES POUR LA PROTECTION DE LA NATURE ET DU PAYSAGE**. OCFIM, 74 P.

Livre

La multiplication des installations pour la pratique du ski engendre de multiples atteintes pour la nature, notamment la faune et la flore. Aussi, le Département fédéral suisse a souhaité rédiger des recommandations pour une modification maîtrisée du paysage.

Au sommaire :

- Objectifs des directives,
- Bases du droit fédéral,
- Vue d'ensemble des modifications du paysage en faveur du ski
- Conséquences des atteintes au paysage en faveur du ski
- Principes généraux
- Recommandations pour certaines modifications du paysage (défrichement, nivellement, aménagement de tracés...)
- Recommandations pour l'assainissement des modifications du sol et de la végétation
- Bibliographie et adresses de contacts
- Exemples d'application.

SKI / TOURISME NATURE / MONTAGNE / IMPACTS SUR L'ENVIRONNEMENT / LÉGISLATION / AMÉNAGEMENT DE SITE

[Consulter la base documentaire du Pôle-relais tourbières](#)

VALIMAGE ; LOIRET NATURE ENVIRONNEMENT. 2010. **LA MARE, L'OEIL DU PAYSAGE**. 92 P.

Livre

Faisant partie d'un programme de sensibilisation sur les mares (ValMares : VALoriser, se Mobiliser pour l'Aménagement et la Restauration de l'eau qui Sommeille), cet ouvrage se veut être une approche artistique et naturaliste. Il reprend toutes les photographies présentées lors de l'exposition « La mare, l'œil du paysage », accompagnées de textes de Bertrand Sajaloli. Le document est organisé en trois parties : la première, scientifique, tend à faire connaître la biodiversité de l'écosystème, la seconde est destinée aux communes afin de les aider à mettre en valeur leurs mares ; et la dernière est consacrée à la sensibilisation du public.

MARES / PHOTOGRAPHIE

[Consulter la base documentaire du Pôle-relais tourbières](#)

VERGER F. 2013. **PAYSAGES SALÉS. PROMENADES LITTÉRAIRES ET PAYSAGES LITTORAUX**. BELIN. 109 P.

Livre

FRANCE

"Un dialogue d'images et de littérature sur les beautés des littoraux, de la mer du Nord à l'Atlantique et à la Méditerranée".

Les littoraux donnent à éprouver, admirer, explorer le mariage de la terre, de la mer et du vent. Des sables, galets et vases aux étranges lacis révélés par les images aériennes, des vagues se brisant sur les rochers des digues aux calmes étendues s'infiltrant dans l'intérieur des terres, ces paysages salés ont inspiré bien des plumes.

Partons à la découverte des plages d'Oléron chères à Pierre Loti, celles de la baie de Somme admirées par Colette, sans oublier le « plat pays » de Jacques Brel. Descendons l'estuaire de l'Escaut avec Julien Gracq, survolons les marais évoqués par Maupassant, les salins de Guérande décrits par Balzac, ou les salins du Midi racontés par Georges Navel... Ces promenades littéraires nous font découvrir aux côtés de grands écrivains les formes fascinantes et diverses de nos rivages mêlant l'eau douce et l'eau salée.

LITTORAL

[Consulter la base documentaire du Pôle-relais lagunes méditerranéennes](#)

[Consulter la base documentaire du Pôle-relais zones humides de l'Atlantique de la Manche et de la mer du Nord](#)

ÉTUDES DE CAS



Paysages en Méditerranée

Atlas des paysages et outils de connaissances des milieux humides

CLARET J. 2012. LA DYNAMIQUE PAYSAGÈRE ET LA NUISANCE MOUSTIQUE. APPROCHE PAR SYSTÈME D'INFORMATION GÉOGRAPHIQUE DANS LA VALLÉE DES BAUX (13). UNIVERSITÉ D'AIX-MARSEILLE DENTES MARSEILLE. 28 P.

Mémoire / Thèse

PROVENCE-ALPES-COTE-D'AZUR / BOUCHES-DU-RHONE

Ce rapport de stage s'inscrit dans le programme de recherche «Eaux et Territoires, d'un marais à l'autre, marais en mutation. » et aborde les questions que soulèvent un projet de réhabilitation des zones humides des Anciens Marais des Baux dans le Parc Naturel Régional des Alpilles (PNR-A), et la gestion de la ressource en eau , avec la possible remise en eau de ces marais. Il s'agissait de déterminer l'effet de ces changements sur les gîtes larvaires de moustiques et les nuisances que cela pourrait signifier pour les usagers de la vallée des Baux.

Ce travail s'est déroulé selon 3 axes :

- Établissement d'une cartographie de gîtes larvaires potentiels dans la vallée des Baux pour des espèces de moustiques urbaines et non urbaines.
- Prévision de l'évolution des paysages de la vallée selon des scénarios envisagés par le PNR-A pour déterminer l'évolution de ces gîtes larvaires dans la vallée et les cartographier.
- Réalisation d'une enquête sociologique auprès des différents usagers de la vallée pour déterminer la nuisance engendrée par le moustique.

MOUSTIQUE / CARTOGRAPHIE / GESTION DE L'EAU / REHABILITATION

[Consulter la base documentaire du Pôle-relais lagunes méditerranéennes](#)

Étude paysagère : analyse dynamique & évolution des paysages

DERVIEUX A. 2013. DEEP-CAM DYNAMIQUES DES ÉVOLUTIONS PAYSAGÈRES GESTION PARTICIPATIVE ET PERCEPTIONS DU PAYSAGE EN CAMARGUE. PAYSAGE ET DÉVELOPPEMENT DURABLE 2 - SÉMINAIRE DE LANCEMENT 29 ET 30 MARS 2012 – TOURS.; DESMID - UMR CNRS ; MINISTÈRE DE L'ÉCOLOGIE, DU DÉVELOPPEMENT DURABLE DES TRANSPORTS ET DU LOGEMENT ; PAYSAGE ET DÉVELOPPEMENT DURABLE ; CNRS. 24 P.

Acte / Compte-rendu

PROVENCE-ALPES-COTE-D'AZUR / LANGUEDOC-ROUSSILLON

Ce document présente le DEEP-CAM (Dynamiques des Évolutions paysagères gestion participative Et Perceptions du paysage en CAMargue) lors du séminaire de lancement "Paysage et Développement Durable 2" qui a eu lieu les 29 et 30 mars 2012 à Tours.

AMENAGEMENT / GESTION DURABLE / CAMARGUE

[Consulter la base documentaire du Pôle-relais lagunes méditerranéennes](#)

ECOSYS ; CPIE PAYS DU NARBONNAIS. 2005. ETUDE D'AMÉNAGEMENT PAYSAGER DE L'ÉTANG ET DU LIDO DE PISSEVACHES. DIAGNOSTIC & PROGRAMME D'AMÉNAGEMENT. 81 P.

Rapport d'études

LANGUEDOC-ROUSSILLON / AUDE

Ce rapport étudie l'aménagement de l'étang et du lido de Pissevaches, afin de mettre en place un programme de maîtrise et d'organisation de la fréquentation.

Ce rapport se compose de 3 parties :

1- La partie diagnostic comprend un bref état des lois et règlements en vigueur sur ce type d'espace et le site, met en avant les enjeux écologiques et paysagers et les objectifs afférents de préservation, fait état par observation sur le terrain des impacts sur le site de la fréquentation observée pendant la période de plus forte affluence (1ère quinzaine d'août 2004).

2- La concertation avec les acteurs locaux qui s'est conclue par une table restituant le diagnostic, a ensuite permis d'arrêter les orientations de gestion proposées par rapport à l'objectif de préservation prioritaire sur le site.

3- Le programme d'aménagement qui découle des principes retenus, est présenté sous la forme de 6 fiches actions recensant les moyens à mettre en œuvre, d'un tableau de programmation et de cartes localisant les actions par secteur.

AMENAGEMENT TOURISTIQUE / FREQUENTATION / CONSERVATOIRE DU LITTORAL / ETANG DE PISSEVACHES

[Consulter la base documentaire du Pôle-relais lagunes méditerranéennes](#)

RUIZ M. 2012. ETUDE DE L'ÉVOLUTION DES POPULATIONS DE LARO-LIMICOLES EN LIEN AVEC LES DYNAMIQUES MORPHOLOGIQUES PAYSAGÈRES DANS LES SALINS DE CAMARGUE. VERS UNE AIDE À LA GESTION DES SITES DE REPRODUCTION. UNIVERSITÉ DE NANTES ; STATION BIOLOGIQUE DE LA TOUR DU VALAT. 51 P.

Mémoire / Thèse

PROVENCE-ALPES-COTE-D'AZUR / BOUCHES-DU-RHONE

Les laro-limicoles coloniaux peinent à trouver des sites optimaux pour nicher et se reproduire en toute quiétude. Cette difficulté les oblige à se déplacer vers des sites de substitution. Cependant, ces sites ne leur assurent pas une reproduction de qualité d'où un déclin et une fragilisation des populations méditerranéennes depuis une vingtaine d'années (Conservatoire du littoral, 2010).

Cette étude s'inscrit dans le cadre du projet « D'un marais à l'autre » du programme national « Eaux et Territoires ». Ce programme a pour objectif d'une part, d'améliorer les connaissances sur le fonctionnement des zones humides et d'autre part, de produire des modèles prédictifs permettant d'aider les gestionnaires des sites concernés. La zone étudiée se situe au sud de la Camargue, plus particulièrement sur les étangs et marais des anciens salins de Camargue récemment acquis par le Conservatoire du littoral, et les salins de Salin- de-Giraud toujours en activité, gérés par la compagnie des Salins du Midi.

Le but de cette étude est de comprendre l'évolution des populations coloniales nicheuses de laro-limicoles dans cette zone depuis 1997 et de déterminer la part liée au changement de gestion du site des anciens Salins de Camargue sur les deux périodes: 1997/2008 et 2009/2012. Une aide à la gestion pourrait alors être formulée afin de mettre en place de nouveaux îlots de reproduction pour ces espèces luttant contre l'urbanisation croissante, la surfréquentation des plages, la pollution des eaux et l'augmentation de la population de goélands leucophées. Ces derniers colonisent les sites les plus propices et chassent les autres espèces présentes. La cartographie des îlots des anciens Salins de Camargue et des salins de Salin-de-Giraud a été créée grâce à l'utilisation d'un Système d'Information Géographique (SIG). Le SIG a permis de calculer les paramètres morpho-paysagers associés. Ces données ont ensuite été associées aux comptages ornithologiques effectués depuis 1997. Des analyses multivariées ont permis d'identifier les caractéristiques préférentielles des lieux de reproduction pour les 9 espèces étudiées.

CAMARGUE / GESTION DE L'EAU / SALINITE / SALIN / ZONE HUMIDE / DENOMBREMENT / OISEAUX / LARO-LIMICOLE

[Consulter la base documentaire du Pôle-relais lagunes méditerranéennes](#)

TAMISIER A. 1990. **CAMARGUE - MILIEUX ET PAYSAGES - EVOLUTION DE 1942 À 1984**. ARLES : CNRS ; SRETIE ; ASSOCIATION ARCANE ; AD'HOC INFORMATIQUE. 32 P.

Livre

PROVENCE-ALPES-COTE-D'AZUR / BOUCHES-DU-RHONE

Ce document présente les différents milieux de la Camargue ainsi que leur évolution de 1942 à 1984. Une première partie expose la classification de ces milieux ainsi que leur signification paysagère et biologique. On y retrouve les 4 grands ensembles de la Camargue : milieux naturels, milieux artificiels, milieux saliniers et milieux agricoles. La seconde partie est consacrée à une synthèse de l'évolution spatiale, temporelle, typologique et qualitative des milieux naturels entre 1942 et 1984.

CAMARGUE / CARTOGRAPHIE / MARE / ETANG / SANSOUIRE / FLORE / ROSELIERE / PELOUSE / SALIN / AGRICULTURE / RIZIERE / URBANISATION / EVOLUTION / MILIEU NATUREL

[Consulter la base documentaire du Pôle-relais lagunes méditerranéennes](#)

Guide pratique

TURQUET DE BEAUREGARD, GABRIEL (DIR.). 2017. **PRÉCONISATIONS ARCHITECTURALES POUR LES INSTALLATIONS SUR LE DOMAINE PUBLIC MARITIME**. DEPARTEMENT DE LA HAUTE CORSE. 34 P.

Guide ou manuel

CORSE

Conjuguer respect du patrimoine paysager et activité humaine, tel est l'enjeu de ce cahier des préconisations architecturales pour les installations sur le domaine public maritime. La protection des paysages et de l'environnement en tant que patrimoine collectif représente, en Corse, par l'extraordinaire richesse et diversité des espaces marins et du littoral qu'il recouvre, une dimension unique qui donne certainement à cette île une part de sa singularité. Cette protection, plus que jamais nécessaire, n'est pas un obstacle. Elle est au contraire un moyen essentiel de faire vivre, aujourd'hui et pour l'avenir, les sites remarquables qui donnent au littoral cet attrait mondialement reconnu. C'est tout l'objectif de ce document. Par des exemples illustrés, par l'imagination et l'inventivité dont ont fait preuve ses auteurs, il apporte un grand nombre de propositions simples et concrètes pour des installations de bord de mer de qualité, intégrées à leur environnement, qui sont autant de moyens de valoriser le patrimoine naturel et paysager du littoral corse tout en le préservant.

ARCHITECTURE / OCCUPATION DU DOMAINE PUBLIC / DOMAINE PUBLIC MARITIME / 0204 - PAYSAGES ET SITES / AMÉNAGEMENT DU LITTORAL / PROTECTION DU PAYSAGE

[Consulter la base documentaire du Pôle-relais zones humides tropicales](#)

Retour d'expérience & synthèse

POLE-RELAIS LAGUNES MEDITERRANEENNES. 2010. **PRÉSERVATION DU PAYSAGE ET DE L'ÉCOSYSTÈME LAGUNAIRE ET MAINTIEN DES ACTIVITÉS TRADITIONNELLES SUR L'ÉTANG D'URBINO**. PORTAIL NATIONAL D'ACCÈS AUX INFORMATIONS SUR LES MILIEUX HUMIDES. RETOURS D'EXPÉRIENCES COURS D'EAU ET ZONES HUMIDES. N.P.

Article technique

CORSE / HAUTE-CORSE

Fiche retour d'expérience sur la préservation du paysage et de l'écosystème lagunaire et le maintien des activités traditionnelles sur l'étang d'Urbino.

GESTION / GESTION DE FREQUENTATION / BIODIVERSITE / HALIEUTIQUE / ETANG D'URBINO

[Consulter la base documentaire du Pôle-relais lagunes méditerranéennes](#)

Valorisation paysagère d'un milieu humide



2015. PAYSAGES DE 6 MILIEUX HUMIDES DE L'ÉTANG DE BERRE. UNIVERSITÉ D'AIX-MARSEILLE & CFPPA DE CARPENTRAS-SERRES.

Exposition

PROVENCE-ALPES-CÔTE-D'AZUR / BOUCHES-DU-RHÔNE

Cette exposition apporte un regard sensible sur des espaces souvent très marqués par la présence de l'homme et donne à découvrir ou à redécouvrir avec un œil nouveau un territoire fascinant de biodiversité. L'exposition, portée par l'université d'Aix-Marseille et le CFPPA de Carpentras-Serres, est réalisée en partenariat avec le Pôle-relais lagunes méditerranéennes et les conseils des gestionnaires des sites.


Composition :

9 panneaux mettent en lumière 6 sites de milieux humides répartis du Nord au Sud de l'étang de Berre : l'Anse de St Chamas, le site de la Petite Camargue, le marais du Sagnas, les salins de Berre, le Marais de la Tête Noire et le site du Jaï et du Bolmon.

- 2 panneaux généraux présentent des aspects à la fois géographiques (positionnement des zones humides sur le pourtour de l'étang de Berre) et l'histoire de la métamorphose des paysages de l'étang

- 6 panneaux présentent une approche sensible du paysage : Anse de St Chamas...une enclave de Provence préservée au bord de l'étang de Berre ; Cap sur la Petite Camargue ; Le Marais du Sagnas, dépaysement au cœur d'un écrin de verdure ; Les Salines décortiquées ; Marais de la Tête Noire, un poumon vert aux portes de l'industrie ; Du Jaï au Bolmon, un parcours façonné par le temps.

[Plus d'infos sur le site Internet du Pôle-relais lagunes méditerranéennes](#)



PÔLE-RELAIS LAGUNES MÉDITERRANÉENNES ; OCÉANIDES (RÉALISATEUR) ; FREYTET, ALAIN (DESSINS). 2015. **ÉTANG DE BERRE, EN QUÊTE D'UNE LAGUNE CACHÉE**. DREAL PACA ; AGENCE DE L'EAU RHÔNE MÉDITERRANÉE CORSE. 40 P. + FILM 20 MIN.

Livret et support usb.

PROVENCE-ALPES-CÔTE-D'AZUR / BOUCHES-DU-RHÔNE

Carnet des croquis d'Alain Freytet, paysagiste conseil de la DREAL PACA, réalisés lors du tournage du film « Etang de Berre en quête d'une lagune cachée », accompagné du film réalisé par Océanides.

ÉTANG DE BERRE / PAYSAGE

[Plus d'infos sur le site Internet du Pôle-relais lagunes méditerranéennes](#)

Atlas des paysages et outils de connaissances des milieux humides

2012. **REGARDS NATURALISTES SUR LE MARAIS BRETON VENDÉEN.** 104 P.

Ouvrage, Revue

PAYS DE LA LOIRE / VENDEE / MARAIS BRETON

Cet ouvrage, richement illustré, présente la diversité biologique du Marais breton vendéen. Au fil des pages, on y découvre la diversité des milieux (vasière, dune et plage, marais doux et salé...), la richesse des espèces faune/flore qui y prospèrent, la formation des paysages et l'importance des activités humaines (saliculture, ostréiculture, pâturage, sylviculture, tourisme) dans la transformation des territoires et leur préservation.

MARAIS / BIODIVERSITE / PAYSAGE

[Consulter la base documentaire du Pôle-relais zones humides de l'Atlantique de la Manche et de la mer du Nord](#)

CONSERVATOIRE D'ESPACES NATURELS DE POITOU-CHARENTES. 1999. **INVENTAIRE DES PAYSAGES DE POITOU-CHARENTES.**

Rapport d'étude

POITOU CHARENTES

PLAINE / LITTORAL / INVENTAIRE / ATLAS / PAYSAGE / PAYSAGE URBAIN / BOCAGE

[Consulter la base documentaire du Pôle-relais zones humides de l'Atlantique de la Manche et de la mer du Nord](#)

D'HONDT J.-L. ; LORENZ J. 2002. **CÔTES ET ESTUAIRES : MILIEUX NATURELS.** 432 P.

Ouvrage, Revue

ESTUAIRE DE LA LOIRE / VENDEE / AQUITAINE / MANCHE / MORBIHAN / SOMME / BAIE DE SOMME ET MARAIS ASSOCIES

OISEAU / FLORE / DUNE / BIODIVERSITE / ESTUAIRE / ZONE COTIERE / PAYSAGE / LITTORAL / ALGUE

[Consulter la base documentaire du Pôle-relais zones humides de l'Atlantique de la Manche et de la mer du Nord](#)

INSTITUTION INTERDEPARTEMENTALE DU BASSIN DE LA SEVRE NANTAISE. 2003. **OUVRAGES HYDRAULIQUES, MILIEUX, PAYSAGES, USAGES.** 104 P.

Acte de colloque

VENDEE / MAINE ET LOIRE / LOIRE ATLANTIQUE / DEUX SEVRES

MOULIN A EAU / COURS D'EAU NON DOMANIAL / ENTRETIEN DE COURS D'EAU / RESTAURATION DE COURS D'EAU / REGLEMENTATION / ECOSYSTEME AQUATIQUE / OUVRAGE HYDRAULIQUE

[Consulter la base documentaire du Pôle-relais zones humides de l'Atlantique de la Manche et de la mer du Nord](#)

MINIER J.P. 2014. **OBSERVATOIRES PHOTOGRAPHIQUES DU PAYSAGE EN POITOU-CHARENTES**. 24 P.

Ouvrage, Revue

POITOU CHARENTES

PAYSAGE / PATRIMOINE NATUREL

[Consulter la base documentaire du Pôle-relais zones humides de l'Atlantique de la Manche et de la mer du Nord](#)

NEVEU J.L. (COORD). 1999. **ECOLOGIE DES PAYS CHARENTAIS**.

Ouvrage, Revue

CHARENTE MARITIME / MARAIS POITEVIN / MARAIS DE BROUAGE

PROTECTION DE L'ENVIRONNEMENT / FAUNE / FORET / EUTROPHISATION / QUALITE DE L'EAU / PAYSAGE / ECOLOGIE / LITTORAL / MARAIS / COURS D'EAU / FLORE / STATION D'EPURATION

[Consulter la base documentaire du Pôle-relais zones humides de l'Atlantique de la Manche et de la mer du Nord](#)

PORTAL C. 2009. **DE LA BRIÈRE À L'OCÉAN. UNE MOSAÏQUE DE PAYSAGES À DÉCOUVRIR ET À COMPRENDRE. GUIDE PÉDAGOGIQUE**. 68 P.

Ouvrage, Revue

MARAIS DU MES ET BAIE DE PONT / MARAIS DE BRIERE ET DU BRIVET / PAYS DE LA LOIRE / LOIRE ATLANTIQUE / MARAIS DE GUERANDE

Ce guide pédagogique présente, sous forme de fiches thématiques, les grands types de paysages de la presqu'île de Guérande et de la Brière.

CLIMAT / TOURBE / PARC NATUREL REGIONAL / PAYSAGE / MARAIS SALANT / HISTOIRE / GEOMORPHOLOGIE / MARAIS MARITIME

[Consulter la base documentaire du Pôle-relais zones humides de l'Atlantique de la Manche et de la mer du Nord](#)

[Consulter la base documentaire du Pôle-relais tourbières](#)

Charte paysagère

GAUTHIER C. VIGNACQ C. NOEL D. SYNDICAT MIXTE POUR LE DEVELOPPEMENT DURABLE DE L'ESTUAIRE DE LA GIRONDE. 2003. **CHARTRE PAYSAGÈRE ET ENVIRONNEMENTALE DE L'ESTUAIRE DE LA GIRONDE. I/DIAGNOSTIC. II/ORIENTATIONS. III/ACTIONS**.

Rapport d'étude

GIRONDE / CHARENTE MARITIME / AQUITAINE / POITOU CHARENTES / MARAIS ET ESTUAIRE DE LA GIRONDE

La charte paysagère et environnementale pour le développement durable des territoires de l'estuaire de la Gironde a été signée conjointement par les préfets de la Gironde et de la Charente-Maritime le 16 Décembre 2006. Cette charte est donc un document de référence commun aux deux rives de l'estuaire. Elle a pour but d'orienter de manière cohérente, les actions de chacun pour le développement durable des territoires de l'estuaire de la Gironde. Elle est mise en œuvre par le Syndicat Mixte pour le Développement durable de l'estuaire (SMIDDEST).

HISTOIRE / PAYSAGE / ESTUAIRE / CHARTRE / AMENAGEMENT DU TERRITOIRE

[Consulter la base documentaire du Pôle-relais zones humides de l'Atlantique de la Manche et de la mer du Nord](#)

PARC NATUREL RÉGIONAL DE BRIÈRE. 2005. **CHARTRE PAYSAGÈRE : PARC NATUREL RÉGIONAL DE BRIÈRE**. 98 P.

Rapport

Encadré par les estuaires de la Loire et de la Vilaine, le territoire du Parc Naturel Régional de Brière présente une identité paysagère forte, avec des zones de littoral, de bocage, de marais, de prairies naturelles, de roselières et de plans d'eau. L'empreinte de l'homme et de ses activités au cours de l'histoire a également contribué à la formation de ce paysage unique. Soumis à une pression urbanistique importante et à un développement économique croissant, le territoire et ses activités traditionnelles sont aujourd'hui menacés. Le Parc a donc établi une Charte Paysagère, qui met en évidence ses richesses naturelles et paysagères. Ce document, élaboré avec l'ensemble des acteurs du Parc, présente les préoccupations et attentes de chacun. Celles-ci se déclinent sous forme de mesures de préservation, qui concernent à la fois le caractère rural du territoire, son patrimoine bâti, ses aménagements et infrastructures, ainsi que ses espaces urbanisés et naturels. Document non réglementaire, la Charte Paysagère est avant tout un outil d'aide à la décision lors de projets d'aménagement, dans le but de mener des politiques cohérentes à l'échelle du territoire en préservant les richesses des paysages de Brière.

PARC NATUREL RÉGIONAL / PAYSAGE / CHARTRE

[Consulter la base documentaire du Pôle-relais tourbières](#)

PARC NATUREL REGIONAL DE BRIERE. 2001. **CHARTRE DU PARC NATUREL RÉGIONAL DE BRIÈRE. PROJET DE TERRITOIRE 2001/2010**. 114 P.

Rapport d'étude

MARAIS DE BRIERE ET DU BRIVET

PATRIMOINE BIOLOGIQUE / DEVELOPPEMENT DURABLE / MARAIS / PARC NATUREL REGIONAL / CHARTRE / PAYSAGE / PROGRAMME D'ACTION / TERRITOIRE

[Consulter la base documentaire du Pôle-relais zones humides de l'Atlantique de la Manche et de la mer du Nord](#)

TERRADILLOS J.L. BRUAND A. 2005. **CHARTRE PAYSAGÈRE POUR L'ESTUAIRE DE LA GIRONDE**. P. 52-55.

Article de revue

MARAIS ET ESTUAIRE DE LA GIRONDE / AQUITAINE / GIRONDE

ESTUAIRE / CHARTRE / PAYSAGE / POLE NATURE

[Consulter la base documentaire du Pôle-relais zones humides de l'Atlantique de la Manche et de la mer du Nord](#)

VILLE F. 2009. **LA CHARTRE PAYSAGÈRE DE BRIÈRE A RÉUSSI À PROUVER SON UTILITÉ**. P. 40-41.

Article de revue

MARAIS DE BRIERE ET DU BRIVET / LOIRE ATLANTIQUE / PAYS DE LA LOIRE / ETATS UNIS

Cet article démontre l'utilité ainsi que les préconisations inscrites dans la charte paysagère adoptée en Brière. (exploitation du roseau, restauration du bocage, contrat de restauration zones humides...).

MARAIS / AMENAGEMENT DU TERRITOIRE / CHARTRE / PAYSAGE / PARC NATUREL REGIONAL

[Consulter la base documentaire du Pôle-relais zones humides de l'Atlantique de la Manche et de la mer du Nord](#)

Étude paysagère : analyse dynamique & évolution des paysages

2011. **RÉVOLUTION LITTORALE. COMPRENDRE L'ÉVOLUTION DES PAYSAGES DU LITTORAL OLÉRONAIS.** 112 P.

Ouvrage, Revue

POITOU CHARENTES / CHARENTE MARITIME / MARAIS DE L'ILE D'OLERON

Cet ouvrage a été réalisé à l'occasion de l'exposition organisée par le musée de l'Île d'Oléron du 20 octobre 2011 au 7 octobre 2012. Abondamment illustré de photographies et de cartes, il décrit les différents paysages rencontrés, la biodiversité, tout en retraçant l'histoire du littoral Oléronais depuis 1900 jusqu'à aujourd'hui.

LITTORAL / DUNE / HISTOIRE / MARAIS SALE / MARAIS / PAYSAGE / RISQUE NATUREL / ILE

Consulter la base documentaire du Pôle-relais zones humides de l'Atlantique de la Manche et de la mer du Nord

2004. **PORTRAITS DE LOIRE. ICONOGRAPHIE DU XVIIIÈ SIÈCLE À NOS JOURS.** 89 P.

Ouvrage, Revue

LOIRE FLEUVE / CARTOGRAPHIE / PAYSAGE / COURS D'EAU

Consulter la base documentaire du Pôle-relais zones humides de l'Atlantique de la Manche et de la mer du Nord

2002. **AUX RIVES DE L'INCERTAIN. HISTOIRE ET REPRÉSENTATION DES MARAIS OCCIDENTAUX DU MOYEN ÂGE À NOS JOURS.** 371 P.

Ouvrage, Revue

CONFLIT D'USAGE / MARAIS SALANT / TOURBIÈRE / PAYSAGE / MARAIS / HISTOIRE / PEINTURE / LITTÉRATURE / ASSECHÈMENT / AMÉNAGEMENT DE ZONE HUMIDE / SALICULTURE / RESEAU HYDRAULIQUE

Consulter la base documentaire du Pôle-relais zones humides de l'Atlantique de la Manche et de la mer du Nord

AUBEL C. BIGOT C. DIRECTION REGIONALE DE L'ENVIRONNEMENT DE POITOU-CHARENTES. 1996. **ÉTUDE PAYSAGÈRE DES MARAIS DE BROUAGE.** 139 P.

Rapport d'étude

MARAIS DE BROUAGE / POITOU CHARENTES / CHARENTE MARITIME

Le marais de Brouage est composé essentiellement de sédiments marins récents. Il s'étend sur près de 12000 hectares. Dès le moyen-âge, l'homme est intervenu et a peu à peu modelé le site. Celui-ci garde aujourd'hui les traces de ces aménagements successifs. Afin de veiller à la pérennisation des paysages, une étude décrit les sites patrimoniaux du marais. Dans une première partie, chacun des milieux rencontrés est détaillé et agrémentés de nombreuses photographies. La seconde partie répertorie les mesures de protection et de valorisation existantes.

PROGRAMME D'ACTION / RESEAU HYDROGRAPHIQUE / HISTORIQUE / MARAIS / PAYSAGE / MESURE DE PROTECTION / ARCHITECTURE

Consulter la base documentaire du Pôle-relais zones humides de l'Atlantique de la Manche et de la mer du Nord

CHAMBRE D'AGRICULTURE CHARENTE MARITIME. **NOS PAYSAGES ONT UNE HISTOIRE.**

Brochure fascicule et guide technique

MARAIS ET ESTUAIRE DE LA SEUDRE / POITOU CHARENTES / CHARENTE MARITIME

ÉTUDE DE PAYSAGE / HISTOIRE / MARAIS DESSECHÉ

Consulter la base documentaire du Pôle-relais zones humides de l'Atlantique de la Manche et de la mer du Nord

COMMUNAUTE DE VILLES DE LA ROCHELLE. 1997. **CHARTRE POUR L'ENVIRONNEMENT. ETUDE PRÉALABLE. PROJET DE DIAGNOSTIC.** 159 P.

Rapport d'étude

CHARENTE MARITIME

MARAIS - MILIEU NATUREL - PAYSAGE - CHARTRE D'ÉCOLOGIE URBAINE - ETUDE PREALABLE - QUALITE DE L'EAU - LITTORAL - DIAGNOSTIC ENVIRONNEMENTAL

[Consulter la base documentaire du Pôle-relais zones humides de l'Atlantique de la Manche et de la mer du Nord](#)

CONSEIL D'ARCHITECTURE D'URBANISME ET DE L'ENVIRONNEMENT DE CHARENTE MARITIME ; DIRECTION REGIONALE DE L'ENVIRONNEMENT POITOU CHARENTES ; COMMUNAUTE DE COMMUNES DE L'ILE DE RE. 2000. **NOUVELLES CABANES SALICOLES. ILE DE RÉ. ANALYSE ARCHITECTURALE ET PAYSAGÈRE.** 95 P.

Rapport d'étude

MARAIS DE L'ILE DE RE / POITOU CHARENTES / CHARENTE MARITIME

ENQUETE / INVENTAIRE / MARAIS SALANT / CODE DE L'URBANISME / ARCHITECTURE TRADITIONNELLE / PAYSAGE / TYPOLOGIE / POLITIQUE DE L'ENVIRONNEMENT / LOI LITTORAL / POS / SALICULTURE / CABANE

[Consulter la base documentaire du Pôle-relais zones humides de l'Atlantique de la Manche et de la mer du Nord](#)

CONSEIL REGIONAL DES PAYS DE LA LOIRE. 2000. **C.R.A.P.E. CONTRAT PAYSAGE. AVENANT AU PROGRAMME D'ACTIONS.** 57 P.

Rapport d'étude

MARAIS DES OLONNES / MARAIS DE SAINT JEAN MONTS / MARAIS DE LA VIE

CONVENTION / PROGRAMME D'ACTION / ETUDE DE PAYSAGE

[Consulter la base documentaire du Pôle-relais zones humides de l'Atlantique de la Manche et de la mer du Nord](#)

ESTEVE G. 1990. **LES PAYSAGES LITTORAUX DE LA CHARENTE-MARITIME CONTINENTALE ENTRE LA SEUDRE ET LA GIRONDE. (3IÈME PARTIE).** BULLETIN DE LA SOCIETE BOTANIQUE DU CENTRE OUEST 67 P.

Ouvrage, Revue

MARAIS ET ESTUAIRE DE LA SEUDRE / POITOU CHARENTES / CHARENTE MARITIME / AQUITAINE / GIRONDE

DOMAINE PUBLIC MARITIME / MARAIS SALANT / PAYSAGE / GEOLOGIE / HISTOIRE / MARAIS / OSTREICULTURE / SALICULTURE

[Consulter la base documentaire du Pôle-relais zones humides de l'Atlantique de la Manche et de la mer du Nord](#)

ESTEVE G. 1990. **LES PAYSAGES LITTORAUX DE LA CHARENTE-MARITIME CONTINENTALE ENTRE LA SEUDRE ET LA GIRONDE. ESSAI D'INTERPRÉTATION DE LEUR FORMATION D'APRÈS LA GÉOLOGIE, LA GÉOMORPHOLOGIE ET L'ÉTUDE DE LA VÉGÉTATION. (PREMIÈRE PARTIE).** BULLETIN DE LA SOCIETE BOTANIQUE DU CENTRE OUEST 62 P.

Ouvrage, Revue

MARAIS ET ESTUAIRE DE LA SEUDRE / MARAIS ET ESTUAIRE DE LA GIRONDE / POITOU CHARENTES / CHARENTE MARITIME / AQUITAINE / GIRONDE

SOL / PAYSAGE / HISTOIRE / MARAIS / GEOLOGIE / LITTORAL / FLORE

[Consulter la base documentaire du Pôle-relais zones humides de l'Atlantique de la Manche et de la mer du Nord](#)

ESTUARIUM. 2002. **L'INVENTION DE L'ESTUAIRE. PATRIMOINE - TERRITOIRE - REPRÉSENTATIONS.** AESTUARIA SCIENCES HUMAINES ET ENVIRONNEMENT 350 P.

Acte de colloque

ESTUAIRE DE LA LOIRE / PAYS DE LA LOIRE / LOIRE ATLANTIQUE / AQUITAINE / GIRONDE / MARAIS ET ESTUAIRE DE LA GIRONDE

ART / AMENAGEMENT DU TERRITOIRE / ETUDE DE PAYSAGE / ESTUAIRE / PHOTOGRAPHIE / LITTERATURE / PATRIMOINE

[Consulter la base documentaire du Pôle-relais zones humides de l'Atlantique de la Manche et de la mer du Nord](#)

LEVAVASSEUR A. ; MARCHAND E. 1998. **LE PAYSAGE DE L'AGGLOMÉRATION DE LA ROCHELLE.** 144 P.

Ouvrage, Revue

CHARENTE MARITIME

ETUDE DE PAYSAGE / DEMOGRAPHIE / AGGLOMERATION URBAINE / PAYSAGE / MARAIS / LITTORAL

[Consulter la base documentaire du Pôle-relais zones humides de l'Atlantique de la Manche et de la mer du Nord](#)

PENNA B. 2003. **LE MARAIS VERNIER. DIX SIÈCLES D'ÉVOLUTION PAYSAGÈRE.** CAHIER DES ANNALES DE NORMANDIE 256 P.

MARAIS VERNIER

ETUDE DE PAYSAGE / MARAIS / HISTOIRE / TOURBE / RESEAU HYDRAULIQUE

[Consulter la base documentaire du Pôle-relais zones humides de l'Atlantique de la Manche et de la mer du Nord](#)

PIERRELEE D. ; LAMPRIER A. 2004. **GRAND LIEU LACS ET MARAIS. MÉMOIRE DES PAYSAGES ENTRE LOIRE ET BAIE.** 293 P.

Ouvrage, Revue

PAYS DE LA LOIRE / LOIRE ATLANTIQUE / MARAIS DE GRAND LIEU

Ce beau livre, illustré par des aquarelles de l'artiste peintre Anne Lamprier, présente les paysages de Grand Lieu (Loire-Atlantique), dominés par l'eau. L'auteur décrit comment ils se sont formés en faisant appel à l'histoire, à la géographie, aux mentalités et à la culture des habitants du pays aussi.

MARAIS / LAC / HISTOIRE / PAYSAGE

[Consulter la base documentaire du Pôle-relais zones humides de l'Atlantique de la Manche et de la mer du Nord](#)

[Consulter la base documentaire du Pôle-relais tourbières](#)

PIGANEAU D. 2001. **LE PAYS ROCHEFORTAIS. UN ARCHIPEL DE COMMUNES AUTOUR DE LA CHARENTE ET DES MARAIS.** 101 P.

Ouvrage, Revue

ESTUAIRE DE LA CHARENTE / MARAIS DE ROCHEFORT

TOURISME / ARCHITECTURE / PAYSAGE / MARAIS / ARCHEOLOGIE

[Consulter la base documentaire du Pôle-relais zones humides de l'Atlantique de la Manche et de la mer du Nord](#)

SAUZEAU T. ; GARNIER M. 2016. **OLÉRON**. 131 P.

Ouvrage, Revue

POITOU CHARENTES / MARAIS DE L'ILE D'OLERON / CHARENTE MARITIME

MARAIS / ILE / PAYSAGE / HISTOIRE

[Consulter la base documentaire du Pôle-relais zones humides de l'Atlantique de la Manche et de la mer du Nord](#)

SYNDICAT INTERCOMMUNAL A VOCATION MULTIPLE MER ET VIE. 1997. **C.R.A.P.E. CONTRAT PAYSAGE. LE PAYS MER ET VIE. DIAGNOSTIC PAYSAGER**. 79 p.

Rapport d'étude

MARAIS DES OLONNES / MARAIS DE LA VIE / MARAIS DE SAINT JEAN MONTS

SITE PROTEGE / PAYSAGE / TYPOLOGIE / MARAIS / ETUDE DE PAYSAGE / CONVENTION / BOCAGE / GEOMORPHOLOGIE / FLORE / PAYS

[Consulter la base documentaire du Pôle-relais zones humides de l'Atlantique de la Manche et de la mer du Nord](#)

VERGER F. 2008. **L'ANSE DE L'AIGUILLON**.

Ouvrage, Revue

BAIE DE L'AIGUILLON / PAYS DE LA LOIRE / VENDEE

HISTOIRE / MARAIS / PAYSAGE

[Consulter la base documentaire du Pôle-relais zones humides de l'Atlantique de la Manche et de la mer du Nord](#)

Guide pratique

CONSEIL D'ARCHITECTURE D'URBANISME ET DE L'ENVIRONNEMENT DE CHARENTE MARITIME. 2001. **GUIDE ARCHITECTURAL ET PAYSAGER DU PAYS ROCHEFORTAIS**.

Brochure fascicule et guide technique

MARAIS DE ROCHEFORT / CHARENTE MARITIME

GUIDE PRATIQUE / ARCHITECTURE / MARAIS / PAYSAGE

[Consulter la base documentaire du Pôle-relais zones humides de l'Atlantique de la Manche et de la mer du Nord](#)

PARC INTERREGIONAL DU MARAIS POITEVIN. 2008. **LES PAYSAGES DU MARAIS POITEVIN. CAHIER DE DÉCOUVERTE**. 20 P.

Brochure fascicule et guide technique

DEUX SEVRES / CHARENTE MARITIME / MARAIS POITEVIN / BAIE DE L'AIGUILLON / VENDEE

PAYSAGE / TYPOLOGIE / MARAIS / DOCUMENT PEDAGOGIQUE / DOCUMENT PEDAGOGIQUE / AMENAGEMENT DE ZONE HUMIDE

[Consulter la base documentaire du Pôle-relais zones humides de l'Atlantique de la Manche et de la mer du Nord](#)

PARC NATUREL REGIONAL DE BRIERE. 2006. **CHOISIR LES ARBRES ET ARBUSTES POUR NOS PAYSAGES DE BRIÈRE**. 43 P.

Brochure fascicule et guide technique

MARAIS DE GUERANDE / MARAIS DE BRIERE ET DU BRIVET / PAYS DE LA LOIRE / LOIRE ATLANTIQUE

HAIE / PLANTATION / ARBRE / SYLVICULTURE / MARAIS / GUIDE PRATIQUE

Consulter la base documentaire du Pôle-relais zones humides de l'Atlantique de la Manche et de la mer du Nord

PARC NATUREL REGIONAL DES BOUCLES DE LA SEINE NORMANDE. 2005. **LES ARBRES TÊTARDS. INTÉRÊT, RÔLES ET GUIDE D'ENTRETIEN**. 15 P.

Brochure fascicule et guide technique

PAYSAGE / ZONE HUMIDE / ARBRE / PLANTATION

Consulter la base documentaire du Pôle-relais zones humides de l'Atlantique de la Manche et de la mer du Nord

PARC NATUREL REGIONAL DES CAPS ET DES MARAIS D'OPALE. 2002. **GUIDE TECHNIQUE DU BOCAGE EN CAPS ET MARAIS D'OPALE**. 43 P.

Brochure fascicule et guide technique

NORD PAS DE CALAIS

PLANTATION / PAYSAGE / ARBRE / BOCAGE / HAIE / LEGISLATION

Consulter la base documentaire du Pôle-relais zones humides de l'Atlantique de la Manche et de la mer du Nord

Retour d'expérience & synthèse

DOMINIK D. 2011. **INFLUENCE DES STRUCTURES SPATIALES SUR LA DISTRIBUTION DES OISEAUX TERRESTRES DANS UN PAYSAGE FRAGMENTÉ : CAS DES MARAIS SALANTS DE GUÉRANDE**. 39 P.

Mémoire de stage

LOIRE ATLANTIQUE / PAYS DE LA LOIRE / MARAIS DE GUERANDE

Par une approche issue de l'écologie du paysage, nous avons cherché à démontrer l'influence potentielle des structures paysagères d'un paysage fragmenté sur la distribution du vivant, en choisissant les oiseaux terrestres comme modèle. Les marais salants de Guérande, de par leurs structures spatiales très géométriques et fragmentées et à la richesse et diversité paysagères assez faible, présentent des paysages tout à fait originaux. Quatre résultats se dégagent de notre étude : - les marais salants tendent à structurer les assemblages faunistiques, qui sont plus homogènes et sont caractérisés par des abondances, une richesse et une diversité spécifique plus faible à mesure que l'on pénètre au cœur du marais ; - c'est la combinaison de presque tous les indices paysagers utilisés, reflétant à la fois la fragmentation, la connectivité et l'hétérogénéité paysagère, qui explique la structuration d'un assemblage faunistique propre aux marais salants ; - ce sont les paysages les plus riches et/ou diversifiés et situés en lisière du marais qui accueillent les plus fortes abondances, richesses et diversités d'oiseaux, la connectivité du domaine terrestre et sa superficie expliquant respectivement une diversité et une richesse spécifique plus fortes ; - enfin, les espèces ne réagissent individuellement pas de la même façon aux structures paysagères, la Gorgebleue à miroir étant notamment une des seules qui puisse être qualifiée de parfaitement adaptée aux caractéristiques paysagères propres à ce marais. Cette étude multi-échelles (trois échelles spatiales et trois échelles écologiques) a bien permis de mettre en évidence l'influence des structures spatiales sur la distribution des oiseaux terrestres dans les marais salants de Guérande. (Résumé d'auteur)

MARAI SALANT / OISEAU / PAYSAGE / HABITAT D'ESPECE / ECOLOGIE DU PAYSAGE

[Consulter la base documentaire du Pôle-relais zones humides de l'Atlantique de la Manche et de la mer du Nord](#)

Aménagement paysager d'un territoire

BISSOT R. ; CONSERVATOIRE BOTANIQUE NATIONAL SUD ATLANTIQUE. 2014. **GUIDE POUR L'UTILISATION D'ARBRES ET D'ARBUSTES DANS LES PROJETS DE VÉGÉTALISATION À VOCATION ÉCOLOGIQUE ET PAYSAGÈRE EN POITOU-CHARENTES**. 60 P.

Brochure fascicule et guide technique

POITOU CHARENTES

Ce document vise à apporter des références scientifiques et techniques pour l'utilisation d'espèces indigènes dans les projets de végétalisation à vocation écologique et paysagère. Il concerne principalement les arbres et arbustes destinés à la plantation de haies et bosquets, mais pourrait trouver des applications plus larges, comme dans le cadre de projets de boisements compensatoires, ou relatifs à la Trame Verte et Bleue régionale. Dans une première partie, ce document apporte des recommandations générales : précautions d'usage, situations propices à la plantation, moyens d'approvisionnement, restrictions réglementaires, etc. Il répond ensuite à deux principales questions, chacune faisant l'objet d'une partie spécifique : - quelles espèces utiliser en Poitou-Charentes ? Dans cette seconde partie, sont tout d'abord présentés les critères de sélection retenus, puis les arbres et arbustes indigènes de la région Poitou-Charentes susceptibles d'être multipliés et implantés. - quel cortège implanter localement ?

GUIDE PRATIQUE / ARBRE / ARBUSTE / PLANTATION / AMENAGEMENT DU PAYSAGE / VEGETALISATION / HAIE / BOSQUET / REGLEMENTATION

[Consulter la base documentaire du Pôle-relais zones humides de l'Atlantique de la Manche et de la mer du Nord](#)

BOUJOT C. DIRECTION REGIONALE DE CULTURE ETHNOLOGIQUE ET TECHNIQUE DE BASSE NORMANDIE. 1998. **SAVOIR-FAIRE TRADITIONNELS ET PRATIQUES INNOVANTES POUR L'ENTRETIEN DES PAYSAGES AGRICOLES. PAYSAGES DES ZONES HUMIDES. LES DONNÉES ETHNOLOGIQUES. I - LES MARAIS DU COTENTIN ET DU BESSIN. II - LE MARAIS AUDOMAROIS.** 150 P.

Rapport d'étude

MARAIS AUDOMAROIS / MARAIS DU COTENTIN BESSIN / MANCHE / BASSE NORMANDIE / NORD / NORD PAS DE CALAIS

RESERVE NATURELLE REGIONALE / CHASSE / AGRICULTURE / MARAIS / PAYSAGE / ACTIVITE HUMAINE / AMENAGEMENT DU PAYSAGE / PATURAGE / PECHE

[Consulter la base documentaire du Pôle-relais zones humides de l'Atlantique de la Manche et de la mer du Nord](#)

CENTRE PERMANENT D'INITIATIVES POUR L'ENVIRONNEMENT DU COTENTIN ; PARC NATUREL REGIONAL DES MARAIS DU COTENTIN ET DU BESSIN. 2003. **RESTAURATION DES LANDES À BRUYÈRES.** 2 P.

Brochure fascicule et guide technique

MARAIS DU COTENTIN BESSIN

RESTAURATION DE SITE / PAYSAGE / ZONE HUMIDE

[Consulter la base documentaire du Pôle-relais zones humides de l'Atlantique de la Manche et de la mer du Nord](#)

DIRECTION DEPARTEMENTALE DE L'EQUIPEMENT GIRONDE ; DIRECTION REGIONALE DE L'EQUIPEMENT AQUITAINE. 2006. **ETUDE DES ENJEUX ÉCOLOGIQUES ET PAYSAGERS DU LITTORAL DU BASSIN D'ARCACHON.** 76 P.

Rapport d'étude

GIRONDE / BASSIN D'ARCACHON / AQUITAINE

AMENAGEMENT DU TERRITOIRE / ESPACE NATUREL / PAYSAGE / LITTORAL

[Consulter la base documentaire du Pôle-relais zones humides de l'Atlantique de la Manche et de la mer du Nord](#)

DISTRICT DE L'ILE DE NOIRMOUTIER. **L'ILE DE NOIRMOUTIER. AGISSONS SUR NOTRE PAYSAGE. CRÉONS AUJOURD'HUI NOTRE PAYSAGE DE DEMAIN.** 85 P.

Rapport d'étude

ILE DE NOIRMOUTIER

PLANTATION / FLORE / POLDER / MARAIS SALANT / DUNE / ILE / PAYSAGE / CONSTRUCTION / HISTORIQUE / AMENAGEMENT DU PAYSAGE / ARCHITECTURE TRADITIONNELLE / HAIE

[Consulter la base documentaire du Pôle-relais zones humides de l'Atlantique de la Manche et de la mer du Nord](#)

DONADIEU P. ; DUMONT FILLON N. 1999. **DES MARAIS AGRICOLES AUX MARAIS DE NATURE ET DE LOISIR. LE CAS DU MARAIS VERNIER (NORMANDIE).** P. 41-52.

Article de revue

MARAIS VERNIER

RESERVE NATURELLE / AMENAGEMENT DU PAYSAGE / MARAIS / RESTAURATION DE SITE / BOCAGE

Consulter la base documentaire du Pôle-relais zones humides de l'Atlantique de la Manche et de la mer du Nord

FAUX E. 2003. **ELÉMENTS DE RÉFLEXION POUR LA MISE EN PLACE D'UNE "OPÉRATION GRAND SITE" DANS UN PROJET DE TERRITOIRE. (BROUAGE, CHARENTE-MARITIME).** 111 P.

Mémoire de stage

MARAIS DE BROUAGE / POITOU CHARENTES / CHARENTE MARITIME

PROGRAMME D'ACTION / RESTAURATION DE SITE / PAYSAGE / MARAIS / RESEAU HYDROGRAPHIQUE / HISTORIQUE / PATRIMOINE ARCHITECTURAL / OPERATION GRAND SITE

Consulter la base documentaire du Pôle-relais zones humides de l'Atlantique de la Manche et de la mer du Nord

JOSLAIN H. ; CONSERVATOIRE DE L'ESPACE LITTORAL ET DES RIVAGES LACUSTRES. 1998. **SCHÉMA D'AMÉNAGEMENT ET DE VALORISATION DES MARAIS DU MÈS.** 28 P.

Rapport d'étude

MARAIS DU MES ET BAIE DE PONT / LOIRE ATLANTIQUE / PAYS DE LA LOIRE

PAYSAGE / AMENAGEMENT DE SITE / PATRIMOINE NATUREL / GESTION PATRIMONIALE / MARAIS SALANT

Consulter la base documentaire du Pôle-relais zones humides de l'Atlantique de la Manche et de la mer du Nord

PARC NATUREL REGIONAL DE BRIERE-MINISTERE DE L'AMENAGEMENT DU TERRITOIRE ET DE L'ENVIRONNEMENT. 2001. **LES PAYSAGES LIÉS À LA GESTION DE L'EAU.** 115 P.

Acte de colloque

AMENAGEMENT DU PAYSAGE / PROTECTION DU PAYSAGE / GESTION DE L'EAU

Consulter la base documentaire du Pôle-relais zones humides de l'Atlantique de la Manche et de la mer du Nord

REault-MILLE S. 2003. **LES MARAIS CHARENTAIS - GÉOHISTOIRE DES PAYSAGES DU SEL.** 269 P.

Ouvrage, Revue

CHARENTE MARITIME

AMENAGEMENT DU PAYSAGE / GEOGRAPHIE / MARAIS SALANT / PAYSAGE / HISTOIRE / SEL

Consulter la base documentaire du Pôle-relais zones humides de l'Atlantique de la Manche et de la mer du Nord

SIMON G. ; MINISTERE DE L'ECOLOGIE ET DU DEVELOPPEMENT DURABLE. 1998. **LE MARAIS POITEVIN**. 24 P.

Rapport d'étude

Après un diagnostic de la situation du Marais Poitevin, le rapport examine un scénario de sauvetage qui prend en compte la sauvegarde de l'écosystème et qui dépend principalement de deux actions, l'une concerne l'agriculture, l'autre la ressource en eau.

MARAIS POITEVIN

TOURISME / SYNTHÈSE / GESTION DE L'EAU / MARAIS / PROTECTION DU PATRIMOINE / PROGRAMME D'ACTION / AGRICULTURE / AMENAGEMENT DU TERRITOIRE / PAYSAGE / POPULICULTURE

[Consulter la base documentaire du Pôle-relais zones humides de l'Atlantique de la Manche et de la mer du Nord](#)

Gestion intégrée des paysages & culture

COLLIGNON S. 2001. **LA DOMESTICATION D'UN PAYSAGE : L'ART DU SEL ET SON IMPACT SUR L'ESPACE DES MARAIS DE L'ÎLE DE NOIRMOUTIER**. 562 P.

Rapport d'étude

À travers l'histoire, la géologie, l'hydraulique, la flore, la faune et le climat est traité le champ des possibles à l'implantation des marais salants. Cela permet de poser le monde du marais noirmoutrin et de comprendre l'impact de la technique salicole sur le modelage des sols. Ces possibilités d'implantation entrent dans une problématique plus générale, à savoir : la domestication d'un paysage. Puis, est abordée la technique des sauniers noirmoutrins. La description des opérations et des gestes réalisés sur le marais salant est primordiale pour comprendre la culture de métier des sauniers noirmoutrins avec leurs codes et leurs habitudes. Dans le marais salant, l'homme conjugue son action avec l'eau de mer, le soleil et le vent afin de produire du sel. La vie économique de l'île est basée actuellement sur les produits de terroirs, dont le sel. L'activité salicole, outre de permettre la conservation de l'espace du marais (rénovation, entretien), permet le développement d'une image emblématique pour l'île dans la commercialisation du sel. Ce mouvement passe par un renforcement de l'image touristique de l'île en liaison directe avec les gestes des sauniers et la connaissance du marais (visites guidées, classement). En fait, il s'agit de voir comment un groupe, celui des sauniers qui a bien failli disparaître il y a une trentaine d'années se reconstitue autour de l'activité salicole et de comprendre son importance dans l'économie locale malgré ses transformations et les différents enjeux patrimoniaux actuels. (Résumé d'auteur)

PAYS DE LA LOIRE / VENDEE / ILE DE NOIRMOUTIER

SEL / MARAIS SALANT / ILE / HISTOIRE / SALICULTURE

[Consulter la base documentaire du Pôle-relais zones humides de l'Atlantique de la Manche et de la mer du Nord](#)

COMITÉ DES MARAIS ET RIVIÈRES DU PAYS DE REDON ET DE VILAINE. 2007. **LES MARAIS DE REDON ET DE VILAINE. TOME 1 : FAUNE, FLORE, NATURE ET PAYSAGES**. 286 P.

Livre

Cet ouvrage a reçu le soutien financier de l'Union européenne dans le cadre du programme Leader + du pays de Redon et de Vilaine, des conseils généraux d'Ille-et-Vilaine, du Morbihan et de Loire-Atlantique. La parution de cet ouvrage de référence sur les marais est l'aboutissement de deux ans de travail du Comité des Marais et Rivières du Pays de Redon et de Vilaine : il a été fait appel aux meilleurs spécialistes ainsi qu'aux historiens locaux et conteurs du Pays de Redon. Près de 40 personnes y ont contribué. Ce tome richement illustré comprend :

- le Marais de Redon et de Vilaine,

- les paysages
- la flore
- la faune
- l'eau dans les marais
- Natura 2000.

ZONES HUMIDES / PATRIMOINE CULTUREL / FAUNE / FLORE / PAYSAGE

[Consulter la base documentaire du Pôle-relais tourbières](#)

[Consulter la base documentaire du Pôle-relais zones humides de l'Atlantique de la Manche et de la mer du Nord](#)

LEMAIRE T. 1995. **LES MARAIS DE BROUAGE DU SEL À L'HERBE ET AUX CÉRÉALES**. P. 13 À 18.

Article de revue

CHARENTE MARITIME / POITOU CHARENTES / MARAIS DE BROUAGE

Ce marais aménagé au XVIIe siècle pour la production de sel a, au XIXe, siècle été consacré à l'élevage de bovins, pour le lait et la viande. Puis il a perdu son avantage en tant que producteur d'herbe, s'est retrouvé en déprise et a bien failli disparaître, en tant que paysage particulier, sous la maïsiculture... De nouveaux modèles de développement sont à mettre en œuvre pour concilier les intérêts des agriculteurs et ceux des écologistes.

MARAIS / HISTOIRE / ELEVAGE / PAYSAGE / ACTIVITE HUMAINE

[Consulter la base documentaire du Pôle-relais zones humides de l'Atlantique de la Manche et de la mer du Nord](#)

SYNDICAT INTERCOMMUNAL DE LA COTE D'AMOUR ET DE LA PRESQU'ILE GUERANDAISE. 2000. **DÉFINITION D'UNE OPÉRATION "GRAND SITE NATIONAL" MARAIS SALANTS DE GUÉRENDE. DIAGNOSTIC STRATÉGIQUE ET PROPOSITIONS DE SCÉNARIOS**. 94 P.

Rapport d'étude

MARAIS DE GUERANDE / LOIRE ATLANTIQUE / PAYS DE LA LOIRE

DEVELOPPEMENT URBAIN / MILIEU NATUREL / MARAIS SALANT / PAYSAGE / TOURISME / SALICULTURE

[Consulter la base documentaire du Pôle-relais zones humides de l'Atlantique de la Manche et de la mer du Nord](#)

SYNDICAT MIXTE DU PAYS ROCHEFORTAIS. 2003. **L'ESTUAIRE DE LA CHARENTE DANS LE PROJET DE TERRITOIRE. 1 - PATRIMOINES, PAYSAGES**. 46 P.

Acte de colloque

MARAIS DE ROCHEFORT / ESTUAIRE DE LA CHARENTE / POITOU CHARENTES / CHARENTE MARITIME

PAYSAGE / PROTECTION DU PATRIMOINE / HISTOIRE / GEOLOGIE / ESTUAIRE / MARAIS / PATRIMOINE CULTUREL / AMENAGEMENT TOURISTIQUE

[Consulter la base documentaire du Pôle-relais zones humides de l'Atlantique de la Manche et de la mer du Nord](#)

WINCKLER L. 2006. **LES MESURES AGRI-ENVIRONNEMENTALES : QUEL IMPACT SUR LE PAYSAGE DU PARC NATUREL RÉGIONAL DES MARAIS DU COTENTIN ET DU BESSIN ? UNE APPROCHE AU TRAVERS DES PRATIQUES AGRICOLES.**

Mémoire de stage

BASSE NORMANDIE / MARAIS DU COTENTIN BESSIN / MANCHE

ENQUETE / EVALUATION / MESURE AGRI ENVIRONNEMENTALE / AGRICULTURE / PARC NATUREL REGIONAL / MARAIS

Consulter la base documentaire du Pôle-relais zones humides de l'Atlantique de la Manche et de la mer du Nord

Valorisation paysagère d'un milieu humide

1985. **PROMENADE DANS LE MARAIS AUDOMAROIS. DÉCOUVREZ AU FIL DES WATERGANGS LES PAYSAGES DU MARAIS, FRUITS DE LA COMPLICITÉ ENTRE L'HOMME ET LE MILIEU NATUREL.** 144 P.

Ouvrage, Revue

MARAIS AUDOMAROIS / NORD PAS DE CALAIS

RANDONNEE PEDESTRE / MARAIS / HISTOIRE

Consulter la base documentaire du Pôle-relais zones humides de l'Atlantique de la Manche et de la mer du Nord

BERTIER M. 2016. **MARAIS POITEVIN. GRAND SITE DE FRANCE.** 65 P.

Ouvrage, Revue

MARAIS POITEVIN / POITOU CHARENTES / DEUX SEVRES / CHARENTE MARITIME / PAYS DE LA LOIRE / VENDEE

À travers de nombreux témoignages et illustrations, ce petit ouvrage, qui se glisse dans une poche, invite à la découverte du Marais poitevin, paysage d'exception façonné par l'alliance délicate de la nature et de la main de l'Homme. Au gré du dédale de canaux entremêlés de verdure, il dévoile une nature intimiste et variée, jalonnée d'un patrimoine bâti et hydraulique de qualité. Richement illustré et documenté, ce livre dessine au fil des pages l'histoire millénaire de ce territoire préservé, mais aussi sa vitalité, portée par des hommes et des femmes qui y témoignent de leur engagement passionné. (Résumé d'auteur)

MARAIS / PAYSAGE / SITE TOURISTIQUE

Consulter la base documentaire du Pôle-relais zones humides de l'Atlantique de la Manche et de la mer du Nord

CHEVALLIER J. 1995. **LE MARAIS D'ORX.**

Ouvrage, Revue

MARAIS D'ORX

OISEAU / MARAIS / PAYSAGE

Consulter la base documentaire du Pôle-relais zones humides de l'Atlantique de la Manche et de la mer du Nord

GALINEAU P. ; LORFEUVRE F. 1994. **VOYAGE À TRAVERS LES MARAIS DU COTENTIN ET DU BESSIN**. 40 P.

Ouvrage, Revue

MARAIS DU COTENTIN BESSIN

HISTOIRE / PAYSAGE / MARAIS

Consulter la base documentaire du Pôle-relais zones humides de l'Atlantique de la Manche et de la mer du Nord

Médiation paysagère, un lien entre enjeux écologique et sociétal

ACADEMIE DE POITIERS ; FORUM DES MARAIS ATLANTIQUES ; INSTITUT DE FORMATION ET DE RECHERCHE EN EDUCATION A L'ENVIRONNEMENT EN POITOU-CHARENTES. 1999. **DE LA RECHERCHE SCIENTIFIQUE À L'ÉDUCATION À L'ENVIRONNEMENT, L'EXEMPLE DE LA GESTION DE L'EAU DANS LES ZONES HUMIDES**. 129 P.

Acte de colloque

POITOU CHARENTES / AQUITAINE / BRETAGNE / PAYS DE LA LOIRE

PAYSAGE / ECONOMIE / EDUCATION A L'ENVIRONNEMENT / FAUNE / GESTION DE L'EAU / ZONE HUMIDE / HYDROLOGIE / TYPOLOGIE / MARAIS / FLORE / EXPLOITATION AGRICOLE / SOCIOLOGIE

Consulter la base documentaire du Pôle-relais zones humides de l'Atlantique de la Manche et de la mer du Nord

BARON YELLES N. 2000. **RECRÉER LA NATURE. ECOLOGIE, PAYSAGE ET SOCIÉTÉ AU MARAIS D'ORX**. 215 P.

Ouvrage, Revue

MARAIS D'ORX

PROTECTION DE LA NATURE / AMENAGEMENT DU TERRITOIRE / DEVELOPPEMENT DURABLE / RESTAURATION DE SITE / HISTORIQUE / MARAIS / ASSECHEMENT / REMISE EN ETAT / DEVELOPPEMENT ECONOMIQUE / TOURISME / ECOSYSTEME

Consulter la base documentaire du Pôle-relais zones humides de l'Atlantique de la Manche et de la mer du Nord

BERGUES, MARTINE. 1992. **PAYS ET PAYSAGES AU MARAIS VERNIER (EURE)**. TERRAIN, N°18,

Article

PAYSAGE / ETHNOLOGIE

Consulter la base documentaire du Pôle-relais tourbières

BLANCHON J.J. ; CHARMOY F. 1999. **ROCHEFORT EN SON MARAIS OU LE MAIRE, LES ORNITHOLOGUES ET LE PAYSAGISTE**. P. 69-71.

Article de revue

MARAIS DE ROCHEFORT

AMENAGEMENT DU TERRITOIRE / LAGUNAGE / OISEAU MIGRATEUR / EXPLOITATION DE STATION D'EPURATION / MARAIS URBAIN

Consulter la base documentaire du Pôle-relais zones humides de l'Atlantique de la Manche et de la mer du Nord

BOUGRAIN DUBOURG A. 2012. **LES 4 SAISONS DU MARAIS POITEVIN**. 64 P.

Ouvrage, Revue

MARAIS POITEVIN / BAIE DE L'AIGUILLON/ POITOU CHARENTES / PAYS DE LA LOIRE / CHARENTE MARITIME / DEUX SEVRES / VENDEE

Ce livre, accompagné d'un DVD du film "Les 4 saisons du Marais poitevin" propose un panorama complet du marais poitevin : paysages du marais, activités humaines, biodiversité et activités touristiques.

MARAIS / ACTIVITE HUMAINE / PAYSAGE / BIODIVERSITE / ART CULINAIRE / UNITE TOURISTIQUE

[Consulter la base documentaire du Pôle-relais zones humides de l'Atlantique de la Manche et de la mer du Nord](#)

CHALEROUX L. ; ECOLE NATIONALE SUPERIEURE DU PAYSAGE DE VERSAILLES ; MINISTERE DE L'AMENAGEMENT DU TERRITOIRE ET DE L'ENVIRONNEMENT. 1999. **PROJET N°7 : LES CONDITIONS DE L'ADHESION SOCIALE À LA POLITIQUE DE CONSERVATION DES ZONES HUMIDES. L'IMAGINAIRE DE L'EAU DES MARAIS DE BROUAGE**. 82 P.

Rapport d'étude

MARAIS DE BROUAGE / POITOU CHARENTES / CHARENTE MARITIME

PAYSAGE / MARAIS / REPRESENTATION SOCIALE / ETUDE SOCIOLOGIQUE / PROGRAMME DE RECHERCHE

[Consulter la base documentaire du Pôle-relais zones humides de l'Atlantique de la Manche et de la mer du Nord](#)

FLOCK V. 06/2005. **VERS UN NOUVEAU DIALOGUE FLEUVE - MARAIS - VILLE : LE CAS DES MARAIS PÉRIURBAINS DE ROCHEFORT**. 155 P.

Mémoire de stage

MARAIS DE ROCHEFORT / POITOU CHARENTES / CHARENTE MARITIME

Entre terre et mer, les marais périurbains de Rochefort forment une zone enclavée. Ces refuges naturels pour de nombreuses espèces faunistiques et floristiques, appartiennent à une mosaïque de milieux. Longtemps ignoré par les citadins pressés, ce patrimoine riche et diversifié suscite aujourd'hui de plus en plus d'intérêt et de convoitise pour celles et ceux qui aspirent au calme et au recueillement que peuvent procurer ces vastes étendues sauvages. L'enjeu est important pour la ville, partagée entre le développement de son agglomération, et la préservation d'un patrimoine écologique précieux et fragile. Une étude présente les liens ville/marais et leur évolution au fil du temps. Elle envisage également les aménagements à prévoir pour valoriser ce patrimoine naturel, si proche des citadins. Le rapport fait la synthèse de l'ensemble de la réflexion qui est menée, et des propositions d'aménagements sont avancées selon les infrastructures en place.

AMENAGEMENT URBAIN / VILLE / MARAIS / COURS D'EAU / AMENAGEMENT DU PAYSAGE

[Consulter la base documentaire du Pôle-relais zones humides de l'Atlantique de la Manche et de la mer du Nord](#)

JARNOUX, PHILIPPE. 2008. **LA LANDE, UN PAYSAGE AU GRÉ DES HOMMES / ACTES DU COLLOQUE INTERNATIONAL DE CHÂTEAULIN, 15-17 FÉVRIER 2007**. PARC NATUREL RÉGIONAL D'ARMORIQUE ; CENTRE DE RECHERCHE BRETONNE ET CELTIQUE, 273 P.

Actes de colloques

Organisé dans le cadre du programme européen HEATH (Heathland, Environment, Agriculture, Tourism and Heritage), ce colloque offre des regards croisés de scientifiques, de techniciens et d'universitaires, français, britanniques et hollandais sur les landes. Paysage caractéristique de l'Ouest atlantique, les landes sont des milieux ouverts, résultant des configurations naturelles (sol, pluie, vent...) mais aussi des activités humaines (pratiques agricoles notamment). En forte régression

depuis le XIXe siècle, les landes restent pourtant un espace naturel autour duquel se développent l'imaginaire et les légendes.

Les actes de ce colloque s'organisent autour de 4 grandes thématiques :

- Regards croisés
- Sociétés paysannes et usages agraires
- Savoir-faire et regards externes.

LANDES / HISTOIRE / AGRICULTURE / PASTORALISME / REPRÉSENTATION SOCIALE / ÉCONOMIE / ÉVALUATION / ARCHÉOLOGIE / PROTECTION DE LA NATURE / TOURISME NATURE / SOCIOLOGIE

[Consulter la base documentaire du Pôle-relais tourbières](#)

SCIENCE & DÉCISION. 2006. **LA PROTECTION DE LA NATURE ET DES PAYSAGES SUR LE LITTORAL ATLANTIQUE : QUE PRÉSERVER AU SEIN DE LA BIODIVERSITÉ ? COMMENT PROCÉDER ?** 40 P.

Rapport d'étude

PAYS DE LA LOIRE / POITOU CHARENTES / AQUITAINE / BRETAGNE

POLLUTION DU LITTORAL / PECHE COTIERE / EROSION / BIODIVERSITE / PROTECTION DU LITTORAL / LITTORAL / ACTIVITE HUMAINE / AQUACULTURE

[Consulter la base documentaire du Pôle-relais zones humides de l'Atlantique de la Manche et de la mer du Nord](#)

Atlas des paysages et outils de connaissances des milieux humides

CONSEIL RÉGIONAL DU CENTRE. **GUIDE DE LA NATURE ET DES PAYSAGES**. 40 P.

Livre

Ce document présente chacun des 7 terroirs de la région Centre : les Champagnes, les Gâtines, les Bocages, les Forêts, les Landes et étangs, les Vallées, dans leurs caractéristiques géologique et écologique. Sont ensuite fournies les cartes du patrimoine naturel et paysager des 7 terroirs, indiquant :

- les grands types de paysages
- les secteurs d'intérêt écologique
- les lieux de visite
- les espaces protégés.

MILIEUX NATURELS / PROTECTION DU PAYSAGE / PATRIMOINE NATUREL

[Consulter la base documentaire du Pôle-relais tourbières](#)

Étude paysagère : analyse dynamique & évolution des paysages



AMAT, JEAN-PAUL ; GREGOIRE, FABRICE ; PEREZ, VINCENT. 2011. **ARCHÉOLOGIE DU PAYSAGE DES MARAIS DU LAONNOIS. EXEMPLE DE CESSIÈRES-MONTBAVIN**. IN: REGARDS SUR LES TOURBIÈRES DES VALLÉES ALLUVIALES, LES PEUPLERAIES ET LE PÂTURAGE. ACTES DU COLLOQUE. LAON, 22-24 SEPTEMBRE 2010. NATURAGORA. P. 36-51

Contribution

Les méthodologies d'exploration de l'espace connues sous le terme archéologie du paysage sont ici appliquées au site de Cessières (Aisne). Elles aident à retracer l'histoire du site en y ajoutant la part des sociétés humaines dans son évolution. Celle-ci apparaît considérable et doit être prise en compte dans la gestion. La tourbière de Cessières, vieille de 11 500 ans, est en interaction permanente avec les activités des sociétés depuis plus de 4 000 ans, présentes de manière intensive. Les interventions les plus conséquentes concernent l'hydraulique dont la dernière manifestation a été, dans les années 1830, l'installation d'un réseau de drainage. Le trait le plus remarquable de l'époque actuelle est l'abandon de ce site par l'homme, très peu fréquenté et où les formes d'intervention peuvent être différentes de celles du passé. (Résumé de l'auteur)

GESTION / ARCHÉOLOGIE / PAYSAGE / TOURBIÈRES / ACTIVITÉS HUMAINES


[Consulter la base documentaire du Pôle-relais tourbières](#)

BICHET, VINCENT ; CAMPY, MICHEL ; DERCOURT, JEAN (PRÉF.) 2009. **MONTAGNES DU JURA : GÉOLOGIE ET PAYSAGES**. NÉO ÉDITIONS, 303 P.

Livre

MASSIFS RICHES EN TOURBIÈRES / GÉOLOGIE / PAYSAGE

[Consulter la base documentaire du Pôle-relais tourbières](#)



BOUCHARD, ANDRÉ ; JEAN, MARTIN. 2001. **HISTORIQUE D'UN PAYSAGE DE TOURBIÈRES PROFONDÉMENT TRANSFORMÉ PAR L'HOMME**. IN : PAYETTE, SERGE ; ROCHEFORT, LINE. **ÉCOLOGIE DES TOURBIÈRES DU QUÉBEC-LABRADOR**. PRESSES DE L'UNIVERSITÉ LAVAL, P. 389-398

Contribution

Sommaire du chapitre :

- D'une très grande superficie à deux enclaves
- Évolution des paysages de 10 000 ans à aujourd'hui
- Le "Large Tea Field", sa transformation aux 19^e et 20^e siècles
- Conclusion.

TOURBIÈRES / PAYSAGE / HISTOIRE / ACTIVITÉS HUMAINES / IMPACTS SUR L'ENVIRONNEMENT

[Consulter la base documentaire du Pôle-relais tourbières](#)

BRUNET, PIERRE ; GIRARDIN, PIERRE. 2001. **PAYSAGES DE MARAIS**. IN: INVENTAIRE RÉGIONAL DES PAYSAGES DE BASSE-NORMANDIE. DIREN BASSE-NORMANDIE ; CONSEIL RÉGIONAL DE BASSE-NORMANDIE, P. 233-265

Contribution

PAYSAGE / MARAIS

[Consulter la base documentaire du Pôle-relais tourbières](#)

MIRAS, YANNICK ; GUENET, PASCAL ; RICHARD, HERVÉ. NON DATÉ. **LA GENÈSE DU PAYSAGE CULTUREL DU PLATEAU DE MILLEVACHES (LIMOUSIN, MASSIF CENTRAL, FRANCE) PLUS DE 2000 ANS D'HISTOIRE RÉVÉLÉS PAR L'ANALYSE POLLINIQUE**. IN: PHILIPPE GRANDCOING (DIR.). **PAYSAGE ET ENVIRONNEMENT EN LIMOUSIN, DE L'ANTIQUITÉ À NOS JOURS**, PRESSES UNIVERSITAIRES DE LIMOGES, P. 99-124, 2010, RENCONTRES DES HISTORIENS DU LIMOUSIN. P. 99-124

Contribution

[Consulter la base documentaire du Pôle-relais tourbières](#)

Retour d'expérience & synthèse

ALET, BERNARD ; BRIANE, GÉRARD. 2002. **DES PAYSAGES DÉLAISSÉS OU DÉGRADÉS AUX PAYSAGES RÉHABILITÉS : L'EXEMPLE DES TOURBIÈRES DU SUD-OUEST DU MASSIF CENTRAL**. IN: « DIVERSITÉ PAYSAGÈRE ET POLITIQUES PUBLIQUES : UN ENJEU POUR LE DÉVELOPPEMENT LOCAL ET L'AMÉNAGEMENT DES TERRITOIRES. L'EXEMPLE DU SUD-OUEST DE LA FRANCE », RAPPORT FINAL DE RECHERCHE, PROGRAMME DE RECHERCHE « POLITIQUES PUBLIQUES ET PAYSAGES : ANALYSE, ÉVALUATION, COMPARAISONS ». P. 1-20

Contribution

POLITIQUE / IMPACTS SUR L'ENVIRONNEMENT / TOURBIÈRES / ZONES HUMIDES / PAYSAGE / PASTORALISME

[Consulter la base documentaire du Pôle-relais tourbières](#)

COLLECTIF, CONSERVATOIRE D'ESPACES NATURELS DE POITOU-CHARENTES. 2015. **POITOU-CHARENTES PAYSAGES ET NATURE – BIODIVERSITÉ**. GESTE ÉDITIONS ; ÉDITIONS CREN POITOU-CHARENTES, 339 P.

Livre

Dans ce beau livre, des sites sont décrits, et une grande place est réservée à des témoignages d'acteurs (élus, gestionnaires, etc.). Concernant les sites tourbeux, on s'intéressera particulièrement au chapitre « Tourbières » (p. 160-181), avec :

- les landes de la Borderie
- la tourbière du Bourdet-Amuré
- la tourbière des Régeasses
- et la tourbière de la Lizonne.

ENVIRONNEMENT / PATRIMOINE NATUREL / PAYSAGE / BIODIVERSITÉ / CONSERVATOIRE RÉGIONAL D'ESPACE NATUREL

[Consulter la base documentaire du Pôle-relais tourbières](#)

DAVID, ERIC. 2012. **TOURBIÈRES, DES PAYSAGES À LIRE**. SYNDICAT NATIONAL DES ACCOMPAGNATEURS EN MONTAGNE. L'ACCOMPAGNATEUR EN MONTAGNE, N° 16, P. 22-27

Article

Article richement illustré sur les milieux tourbeux en zones de montagnes. À destination des professionnels de l'animation naturaliste, l'auteur souligne les pratiques d'utilisation des tourbières comme support d'animation auprès du jeune public, dans leur dimension paysagère et temporelle. L'étude de trois cas permet de découvrir des activités réalisées autour de ces écosystèmes à préserver. Un jeu de pistes à Taninges (Haute-Savoie), un jeu de rôle sur la tourbière des Creusates dans le Massif des Bauges (Savoie), et une activité autour des cinq sens dans le Bassin du Drugeon (Haut-Doubs) sont présentés. Deux encarts mettent l'accent sur le bassin du Drugeon et le Pôle-relais tourbières.

ÉDUCATION À L'ENVIRONNEMENT / TOURBIÈRES / MONTAGNE / TYPOLOGIE / DÉFINITION

[Consulter la base documentaire du Pôle-relais tourbières](#)

DUMENIL, GAËLLE. 2015. **LE MARAIS DE SAINT-GOND, UN MARAIS TOURBEUX AU COEUR DU PAYSAGE CHAMPENOIS**. ECOLE NATIONALE SUPÉRIEURE D'ARCHITECTURE ET DE PAYSAGE DE BORDEAUX, 77 P.

Mémoire/Thèse

Au sommaire de ce mémoire d'étude et de recherche en « Mémoire de cent ans de paysage » :

- un paysage actuel fragmenté entre viticulture et grandes cultures intensives
- de nouveaux enjeux sociaux et industriels : vers une fragmentation accrue
- le devenir du marais de Saint-Gond : une disparition annoncée ?

PAYSAGE / MARAIS TOURBEUX

[Consulter la base documentaire du Pôle-relais tourbières](#)

HERVIO, JEAN-MARC. 1998. **ÉLÉMENTS POUR UNE HISTOIRE DES PAYSAGES DE TOURBIÈRES EN BASSE-BRETAGNE : L'EXEMPLE DU YEUN-ELEZ**. IN: MILIN, GAËL. MARAIS EN BRETAGNE. CENTRE DE RECHERCHE BRETONNE ET CELTIQUE, P. 137-144

Contribution

TOURBIÈRES / PAYSAGE / HISTOIRE

[Consulter la base documentaire du Pôle-relais tourbières](#)

Gestion intégrée des paysages & culture

GIGUET-COVEX, CHARLINE ; REY, PIERRE-JÉRÔME. 2015. **ÉVOLUTION DU PAYSAGE, DU CLIMAT ET DES PRATIQUES PASTORALES AUTOUR DE LA MONTAGNE D'ANTERNE DEPUIS 10000 ANS.** RÉSERVES NATURELLES DE FRANCE. CAHIER RNF, N°5, P. 39-48

Article

Cet article présente comment deux approches scientifiques de deux disciplines a priori très éloignées, la sédimentologie et l'archéologie, ont été réunies autour d'un même projet de recherche : PYGMALION. Au sein de ce projet, plusieurs sites ateliers ont été retenus, parmi lesquels le bassin versant du lac d'Anterne, dans la réserve naturelle nationale de Sixt-Passy, intégrant pour la partie archéologie celle de Passy, qui lui est mitoyenne. La complémentarité des résultats permet de proposer un scénario d'évolution des paysages, individualisant 5 étapes successives." (Résumé de l'article)

ARCHÉOLOGIE / RECHERCHE / PAYSAGE / ACTIVITÉS HUMAINES / CHANGEMENT CLIMATIQUE / TOURBIÈRES / CAROTTE DE TOURBE / PALYNOLOGIE / ÉROSION / FONCTIONNEMENT HYDROLOGIQUE

[Consulter la base documentaire du Pôle-relais tourbières](#)

Valorisation paysagère d'un milieu humide

JACQUAT, MARCEL S. 2005. **TOURBE, GROTTES ET AUTRES PAYSAGES : PHOTOGRAPHIES DU FONDS DR GEORGES ROESSINGER (1875-1968).** MUSÉE D'HISTOIRE NATURELLE DE LA CHAUX-DE-FOND, 106 P.

Livre

En juin 1998, le Musée d'histoire naturelle de La Chaux-de-Fonds (Suisse) se voit confier une collection de négatifs sur verre réalisée par le Dr Georges Roessinger (1875-1968), professeur de sciences à l'École supérieure de commerce de La Chaux-de-Fonds. Dans cet ouvrage, quatorze documents se rapportent aux tourbières dont onze sont des photographies des tourbières des Ponts-de-Martel. Ces vues illustrent de façon intéressante un épisode industriel qui a contribué de manière importante à la régression de nos biotopes tourbeux. Trois récits concernent l'historique de l'exploitation. (résumé de J. Maingard)

TOURBIÈRES / EXTRACTION DE LA TOURBE / PHOTOGRAPHIE

[Consulter la base documentaire du Pôle-relais tourbières](#)

TIBERGHIEU, ANNE. 1991. **PAYSAGES TOURBIÈRES : 7 ITINÉRAIRES DE DÉCOUVERTE.** CENTRE PERMANENT D'INITIATION À L'ENVIRONNEMENT, 47 P.

Livre

Après une introduction sur le milieu des tourbières (formation, histoire, paysage), ce guide nous propose quelques circuits de découverte des tourbières de Franche-Comté :

- Frasne, les tourbières vivantes des hauts-plateaux
- Rémoray, un bas-marais à la conquête du lac
- Mouthe, une tourbière acide sur les bords d'une rivière aux eaux calcaires
- Chapelle-des-Bois/Bellefontaine, vue panoramique sur une tourbière
- Lamoura, aujourd'hui un lac...dans 10 000 ans peut-être une tourbière
- Prénovel, une combe en guide d'écrin
- Le Bélieu/Noël-Cerneux, des tourbières boisées.

TOURBIÈRES / SENTIER DE DÉCOUVERTE

[Consulter la base documentaire du Pôle-relais tourbières](#)

Médiation paysagère, un lien entre enjeux écologique et sociétal

DROZ, YVAN ; MIEVILLE-OTT, VALÉRIE ; SPICHIGER, RACHEL ; FORNEY, JÉRÉMIE. 2005. **LE CHAMP DU PAYSAGE : REPRÉSENTATIONS PAYSAGÈRES ET PROCESSUS DE LÉGITIMATION DES USAGES SOCIAUX DU PAYSAGE : DE LA VUE-DES-ALPES AU PAYS D'ENHAUT**. UNIVERSITÉ DE NEUCHÂTEL, 67 P.

Rapport

La présente étude identifie et décrit comment se construisent les représentations paysagères dans différents groupes sociaux (agriculteurs, protecteurs de la nature, touristes, citadins et administrations), ainsi que le type de gestion de l'espace qui en découle. Trois cas sont analysés :

- la démarche paysagère et la négociation autour du projet de réserve de biosphère au pays d'Enhaut, puis d'un parc naturel
- les conflits et blocages suscités par l'imposition d'une représentation dominante (tourbières et éoliennes de l'Arc jurassien)
- l'usage conjoint d'un même espace à forte connotation identitaire et les conflits qu'il peut susciter (pâturages boisés et crêtes)

Les concepts de représentations, de postures et de valeurs paysagères sont des outils permettant de prendre en compte les dimensions sociales et culturelles du paysage. Car il n'existe pas de paysage objectif, mais des représentations sociales dépendantes des subjectivités. Ainsi, la prise en compte de cette diversité de perceptions, au statut identique, est une condition de départ pour ouvrir au dialogue. Il convient par ailleurs de clarifier le rôle et statut des experts engagés dans le processus (autorité, reconnaissance, indépendance) pour que s'établisse un climat de confiance nécessaire à la collaboration.

PAYSAGE / REPRÉSENTATION SOCIALE / ETHNOLOGIE / PERCEPTION DE L'ENVIRONNEMENT / CONFLIT

[Consulter la base documentaire du Pôle-relais tourbières](#)

NEKRASSOFF, SERGE. 2007. **IMAGES ET VISAGES DES HAUTES-FAGNES : ÉVOLUTION D'UN PAYSAGE ET DE SA PERCEPTION**. EDITIONS SERGE NÉKRASSOFF, 120 P.

Livre

" Landes inaccessibles, nature hostile, désert inculte, paysage désolé, tourbières perfides et meurtrières. Voilà autant d'images associées au milieu fagnard d'autrefois qui se perpétuent encore aujourd'hui. Sont-elles fondées, ou renvoient elles à des impressions excessives, transmises de génération en génération ? L'auteur s'appuie sur de nombreux documents anciens pour mesurer l'écart qui existe entre des images issues de sensibilités qui ont évolué au fil des siècles et les visages du haut plateau reconstitués grâce aux résultats des recherches scientifiques et de la critique historique. Une démarche qui donne également l'occasion de rappeler les liens que l'homme a entretenus avec ce milieu depuis plus d'un millénaire " (résumé de l'auteur)

TOURBIÈRES / PAYSAGE / PERCEPTION DE L'ENVIRONNEMENT

[Consulter la base documentaire du Pôle-relais tourbières](#)

SACCA, CÉLINE ; CUBIZOLLE, HERVÉ. 2008. **LA PATRIMONIALISATION DES ZONES HUMIDES : L'EXEMPLE DE TOURBIÈRES DE L'EST DE LA FRANCE**. IN: GUICHARD-ANGUIS, SYLVIE ; HERITIER, STÉPHANE. LE PATRIMOINE NATUREL ENTRE CULTURE ET RESSOURCE. L'HARMATTAN, P. 11-26

Contribution

Depuis une quinzaine d'années, la perception des zones humides et notamment des tourbières a beaucoup évolué en lien avec les valeurs que nous leur accordons aujourd'hui. En conséquence, les modalités mêmes de gestion de ces milieux ont évolué, intégrant de plus en plus leur caractère patrimonial. Dans l'exemple ici développé des tourbières du Massif central oriental, la valeur patrimoniale s'est d'abord caractérisée par la présence d'espèces végétales remarquables, puis par la capacité des tourbières à conserver la mémoire de l'histoire des milieux naturels, des paysages et des sociétés humaines qui les ont façonnés.

ZONES HUMIDES / PATRIMOINE NATUREL / TOURBIÈRES / PERCEPTION DE L'ENVIRONNEMENT / VALEURS DES ZONES HUMIDES

[Consulter la base documentaire du Pôle-relais tourbières](#)

SICART, ARMELLE ; COMBE, CLAUDY ; CUBIZOLLE, HERVÉ ; ARGANT, JACQUELINE. 2011. **HISTOIRE DES PAYSAGES, DU CLIMAT ET DES SOCIÉTÉS HUMAINES DANS LE MASSIF DES BOIS NOIRS : CE QUE NOUS APPRENNENT LES ARCHIVES DE LA TOURBIÈRE DE L'ETUI (COMMUNE DE SAINT-PRIEST-LA-PRUGNE, LOIRE)**. 6 P.

Plaquette

Plaquette destinée à un large public. En quelques pages illustrées, ce document montre comment l'évolution des paysages et des activités humaines peut être retracée grâce aux carottages et à l'analyse des pollens. Un diagramme pollinique de la tourbière est présenté et commenté.

CAROTTAGE / POLLEN / ACTIVITÉS HUMAINES

[Consulter la base documentaire du Pôle-relais tourbières](#)

Paysages en zones humides tropicales

Atlas des paysages et outils de connaissances des milieux humides

CHRONOPROD ; OFFICE DE L'EAU DE LA MARTINIQUE. QUESTION EAU. RFO.

Vidéo

MARTINIQUE

Documentaires diffusés par RFO, qui étudient le sujet de l'eau à l'échelle locale, qui suscite le débat.

Les thèmes sont :

- Le cycle de l'eau
- Faune et flore en rivière et mangrove
- L'eau et la santé
- Métiers de l'eau / pêche et tourisme
- Métiers de l'eau/ aquaculteur
- L'assainissement
- L'eau et le paysage
- L'érosion

PÉDAGOGIE / ÉDUCATION À L'ENVIRONNEMENT / EAU

[Consulter la base documentaire du Pôle-relais zones humides tropicales](#)

COLLECTIF. 2012. **ATLAS DES PAYSAGES DE GUADELOUPE**. CONSEIL RÉGIONAL DE GUADELOUPE ; DIRECTION DE L'ENVIRONNEMENT, DE L'AMÉNAGEMENT ET DU LOGEMENT. 1100 P.

Atlas

GUADELOUPE

L'Atlas des paysages de l'archipel Guadeloupe a été édité en 2011 et conduit par la DEAL et le Conseil Régional. Réalisé par un groupement de bureaux d'études (Caraïbes Paysages, Atelier d'urbanisme C2R, ELAU, G. Louis, Ecce Terra), il est composé de 5 tomes résultant de 3 années de travail et propose à travers 1 100 pages près de 1 900 photographies, 290 cartes et croquis qui permettent d'en faciliter son appropriation. Document de référence partagé par l'ensemble des acteurs du territoire, il a vocation à constituer un support pédagogique de connaissance sur les mécanismes de construction historique et les dynamiques d'évolution des paysages de l'archipel guadeloupéen.

ATLAS DES PAYSAGES / PAYSAGES ET SITES / ZONE HUMIDE

[Consulter la base documentaire du Pôle-relais zones humides tropicales](#)

COMITÉ DE LA CULTURE, DE L'ÉDUCATION ET DE L'ENVIRONNEMENT (CCEE). **LA MANGROVE**. CCEE. 19 P.

Livret

MARTINIQUE

MANGROVE / PAYSAGE / FAUNE / FLORE / ANTHROPISATION / USAGE

[Consulter la base documentaire du Pôle-relais zones humides tropicales](#)

DIRECTION RÉGIONALE DE L'ENVIRONNEMENT DE LA GUYANE (DIREN GUYANE). 2007. **ATLAS DES PAYSAGES DE LA GUYANE**. DIREN GUYANE. 312 P.

Atlas

GUYANE

La démarche de réalisation des atlas de paysages s'inscrit dans le cadre des politiques nationales. Ainsi le Ministère de l'Ecologie, du Développement et de l'Aménagement Durables est en charge depuis 1993 de la politique des paysages. Pour assurer une cohérence et un niveau de connaissance partagée des paysages, il a mis en place la réalisation des atlas départementaux des paysages.

ATLAS DES PAYSAGES / 0204 - PAYSAGES ET SITES / FACTEUR ANTHROPIQUE

[Consulter la base documentaire du Pôle-relais zones humides tropicales](#)

Étude paysagère : analyse dynamique & évolution des paysages

DI RUGGIERO, MICHELLE. 2012. « ADAPTABILITÉ DE LA BIODIVERSITÉ PAYSAGÈRE DANS LES LITTORAUX HUMIDES ANTILLAIS ». *VERTIGO*. HORS-SÉRIE, N°14. N.P.

Article de revue

GUADELOUPE

Les littoraux à mangrove par leur situation géographique d'interface entre la terre et la mer se structurent en paysages caractéristiques des conditions physiques du milieu. Au cours des temps, les diverses utilisations humaines créèrent au sein de ces espaces une dynamique qui révèle des degrés divers de biodiversité animale et végétale. Ces paysages, autrefois considérés comme insalubres, étaient asséchés et voués à l'aménagement. Si bien que le constat des services et fonctions qu'ils assurent, en font des milieux d'importance capitale. De nos jours, est-ce de bon ton de les sanctuariser au nom du développement durable et les protéger des conséquences dues aux changements climatiques? Ou alors, laisser poursuivre leurs utilisations sans limites au regard de l'apport économique? Cet article a pour but d'expliquer la biodiversité paysagère naturelle en zone humide littorale antillaise et de montrer sa dynamique et son origine. Des observations de terrain prouvent qu'ils sont empreints d'une grande résilience ce qui permet à leur biodiversité de s'adapter aux modifications environnementales tout en assurant le fonctionnement des écosystèmes.

MANGROVE / ZONE HUMIDE / LITTORAL / BIODIVERSITÉ / ADAPTATION / PAYSAGE / ÉTUDE DE PAYSAGE

[Consulter la base documentaire du Pôle-relais zones humides tropicales](#)

PRÉFECTURE DE LA RÉGION MARTINIQUE ; DIRECTION RÉGIONALE DE L'ENVIRONNEMENT DE LA MARTINIQUE (DIREN MARTINIQUE). **ÉTUDE PRÉALABLE À LA PROTECTION DE LA PRESQU'ÎLE DE SAINTE-ANNE**. DIREN MARTINIQUE. 35 P.

Rapport

MARTINIQUE / ÉTANG DES SALINES / BAIE DES ANGLAIS

L'étude vise deux objectifs :

- Le premier consiste à faire un diagnostic paysager comportant une analyse et une lecture paysagère de l'ensemble de l'aire d'étude et, une cartographie de ces composantes paysagères.
- Le second, consiste à faire des propositions cartographiées de valorisation du site et d'une délimitation d'un ou plusieurs périmètres de protection accompagnés un mode de gestion des espaces à protéger.

ZONE HUMIDE / GÉOLOGIE / CLIMAT / GÉOMORPHOLOGIE / BIOLOGIE / FLORE / FAUNE / ÉLEVAGE / TOURISME / GESTION / PROTECTION DE LA NATURE / ÉVALUATION ENVIRONNEMENTALE

[Consulter la base documentaire du Pôle-relais zones humides tropicales](#)

Aménagement paysager d'un territoire

CARAÏBES PAYSAGES. 2010. **AMÉNAGEMENT DU SITE DE LA BAIE DE L'EMBOUCHURE - ESQUISSE PAYSAGÈRE - SYNTHÈSE ET ORIENTATIONS D'AMÉNAGEMENT DE PAYSAGE**. CONSERVATOIRE DU LITTORAL ; RÉSERVE NATURELLE DE SAINT-MARTIN. 29 P.

Rapport

SAINT-MARTIN

L'objectif de cette étude est d'élaborer un plan d'aménagement, issu des besoins recensés et exprimés par les acteurs locaux et personnes ressources. Il s'agit de définir et mettre en cohérence, sur la base du diagnostic, les actions et aménagements à mettre en œuvre pour :

- assurer la restauration, puis la mise en place d'une protection durable, du patrimoine paysager et écologique de cet espace naturel. C'est le principe retenu comme fil conducteur : toute action proposée devra être compatible avec cet objectif, (prélude indispensable à une valorisation pérenne du site) ;

- permettre une fréquentation maîtrisée du site par le public, dans des conditions satisfaisantes pour celui-ci et dans le respect des milieux naturels ; y permettre éventuellement des activités économiques de manière à favoriser le développement local, à la stricte condition qu'elles soient compatibles avec l'esprit d'un site naturel protégé ;

- utiliser les atouts naturels du site pour promouvoir la découverte des milieux, et favoriser la sensibilisation du public aux problématiques environnementales.

TOURISME / ACTIVITÉ HUMAINE / FRÉQUENTATION / DÉGRADATION / DÉCHET / PATRIMOINE NATUREL / SENSIBILISATION DU PUBLIC / AMÉNAGEMENT DU PAYSAGE

[Consulter la base documentaire du Pôle-relais zones humides tropicales](#)

GALOCHET, MARC ; MOREL, VALÉRIE. 2015. « **LA BIODIVERSITÉ DANS L'AMÉNAGEMENT DU TERRITOIRE EN GUYANE FRANÇAISE** ». *VERTIGO*. VOL. 1, N°15. N.P.

Article de revue


GUYANE

La réflexion menée dans cet article cherche à comprendre quelle est la place de la biodiversité dans les politiques d'aménagement du territoire en Guyane. Ce département français amazonien ultramarin, présenté comme l'une des cinq zones sauvages de haute biodiversité à l'échelle mondiale, constitue un véritable laboratoire d'analyse de mobilisation de la biodiversité dans la gestion du territoire. Si au cours de ces deux dernières décennies, la biodiversité est surtout restée un concept scientifique, aujourd'hui elle se transpose dans les projets de territoire au point de voir apparaître de nombreux documents de planification et dispositifs réglementaires et contractuels intégrant les questions de biodiversité. Pour autant, la Guyane est-elle prête à dépasser l'approche d'une biodiversité conservatrice pour en faire désormais une biodiversité « aménageante » en lui donnant un sens capable de devenir le moteur d'un véritable projet territorial ?

BIODIVERSITÉ / 0601 - AMÉNAGEMENT DU TERRITOIRE / AMÉNAGEMENT / PAYSAGE

[Consulter la base documentaire du Pôle-relais zones humides tropicales](#)

Valorisation paysagère d'un milieu humide



BROCART, ÉMILIE ; GIRAULT, RÉMI. 2008. **FRESQUE DES PAYSAGES NATURELS GUYANAIS. LIVRET 1: DE LA MER À LA MANGROVE**. SEPANGUY. 92 P.

Document de communication
GUYANE

Cette fresque remarquable par la finesse des dessins présente les espèces végétales et animales les plus fréquentes de ces trois premiers milieux: les îlets et côtes rocheuses, les plages et vasières et la mangrove. Les trois posters peuvent s'agencer en une seule fresque ou être présentés séparément. Pour accompagner cette fresque, un livret pédagogique de 92 pages apportera les informations et les anecdotes nécessaires pour rassasier les plus curieux.

MANGROVE / FAUNE / VASIÈRE / FLORE

Consulter la base documentaire du Pôle-relais zones humides tropicales

Médiation paysagère, un lien entre enjeux écologique et sociétal

MEYER, JEAN-YVES ; ITLIS, JACQUES. 2010. « **LA MANGROVE INTRODITE DANS LES ARCHIPELS ÉLOIGNÉS D'OcéANIE, ENTRE ASSIMILATION ET REJET** ». L'ESPACE GÉOGRAPHIQUE. VOL.3. 267-275 PP.


Article de revue

OCÉANIE / HAWAII / POLYNÉSIE FRANÇAISE

Introduite de manière intentionnelle pour des raisons économiques dans les archipels éloignés d'Océanie (Hawaii et la Société), où elle était naturellement absente, la mangrove a colonisé en quelques décennies de grandes portions de zone littorale. Cette formation végétale est devenue un élément banal du paysage insulaire, mais reste un sujet de controverse en raison de ses impacts écologiques réels ou potentiels. Rejetée par la Société dans l'archipel hawaïen, avec le renouveau culturel polynésien et les efforts de préservation de la biodiversité, elle est, en Polynésie française, du fait de conflits d'intérêts générateurs d'inaction et d'une certaine indifférence, en voie d'assimilation. La représentation négative de la mangrove commune aux deux archipels, est en rupture avec l'image habituelle de cette végétation, celle du milieu nourricier et régulateur des équilibres naturels en zone côtière tropicale.

MANGROVE / ESPÈCE INTRODITE / CONFLIT / PERCEPTION DE L'ENVIRONNEMENT / PATRIMOINE CULTUREL

Consulter la base documentaire du Pôle-relais zones humides tropicales



PITOISET, ANNE. 2014. **LA NOUVELLE-CALÉDONIE. MAISON DE LA NOUVELLE-CALÉDONIE**. 54 P.

Brochure
NOUVELLE-CALÉDONIE

Ce livret propose quelques clés pour comprendre la Nouvelle-Calédonie, ses richesses, son parcours unique et l'originalité d'un destin exceptionnel.

PAYSAGE / BIODIVERSITÉ / HISTOIRE LOCALE / ÉCONOMIE / ACTIVITÉ CULTURELLE

Consulter la base documentaire du Pôle-relais zones humides tropicales

Étude paysagère : analyse dynamique & évolution des paysages

JOLY, P.. 1992. **HÉTÉROGÉNÉITÉ DU PAYSAGE ET MÉTAPOPULATIONS CHEZ LES AMPHIBIENS**. ASSOCIATION FRANÇAISE DES INGÉNIEURS ECOLOGUES. PP 102-110

[Consulter la base documentaire du Pôle-relais mares, zones humides intérieures et vallées alluviales](#)

ALBINET, S.. 2001. **AMPHIBIENS ET PAYSAGE : MÉTHODOLOGIE D'ÉTUDE DE LA RÉPARTITION SPATIALE DES POPULATIONS D'AMPHIBIENS DANS LE PAYSAGE**. 134 P.

[Consulter la base documentaire du Pôle-relais mares, zones humides intérieures et vallées alluviales](#)

CÉCILE MARQUESTE; KARINE FOREST; GÉRARD CHALANDON; BETTY CACHOT; ALICE PROST; ET AL.. 1/10/2007. **GUIDE MÉTHODOLOGIQUE POUR L'ÉLABORATION D'UN CAHIER DES CHARGES POUR L'ÉTUDE PAYSAGÈRE D'UN CONTRAT DE RIVIÈRE**. AGENCE DE L'EAU RHÔNE-MEDITERRANÉE & CORSE ; CONSEIL RÉGIONAL DE RHÔNE-ALPES . 28 PAGES + ANNEXES

Guide méthodologique

RHONE-ALPES

Elaboration de procédures contractuelles de gestion des milieux aquatiques.

[Consulter la base documentaire du Pôle-relais mares, zones humides intérieures et vallées alluviales](#)

GLOAGUEN J-C.; ROZE, F.; TOUFFET, J.; CLEMENT, BERNARD; FORGEARD, F.. 1994. **ÉTUDE DES SUCCESSIONS APRÈS ABANDON DES PRATIQUES CULTURALES EN BRETAGNE**. 14 P.

Rapport

BRETAGNE

Notre étude concerne les successions végétales dans les champs et prairies abandonnées ; la méthodologie adoptée est une approche diachronique et synchronique. Elle vise à établir des séries dynamique puis à caractériser l'évolution des paramètres écologiques lors de la dynamique. Deux échelles spatiales et deux échelles temporelles sont utilisées : l'échelle bocagère où l'on peut suivre l'évolution de l'agencement spatial de la végétation et de son recouvrement depuis quelques décennies et l'échelle parcellaire où la dynamique végétale est suivie depuis 3 ans dans des placettes et le long de lignes permanentes. Les processus dynamiques sont très rapides et mettent en jeu deux stratégies, par croissance marginale à partir des haies et par croissance centrale. Divers scénarios de succession sont observés qui diffèrent selon l'histoire des parcelles, leur état au moment de l'abandon et leur environnement biotique. La plupart des théories concernant les successions végétales peuvent s'appliquer à la recolonisation des parcelles abandonnées.

PRAIRIE / DEPRISE AGRICOLE

[Consulter la base documentaire du Pôle-relais mares, zones humides intérieures et vallées alluviales](#)

LESPEZ, LAURENT. 2012, COP. 2012. **ENQUÊTES RURALES. PAYSAGES ET GESTION DE L'EAU : SEPT MILLÉNAIRES D'HISTOIRE DE VALLÉES ET DE PLAINES LITTORALES EN BASSE-NORMANDIE. PÔLE RURAL MRSH-CAEN ;** DIFF. PRESSES UNIVERSITAIRES DE CAEN. BIBLIOTHÈQUE DU PÔLE RURAL NUM 3. 1 VOL. (336 P.-X P. DE PL.)

Livre

BASSE-NORMANDIE

HISTOIRE / HISTOIRE LOCALE / VALLEE / VALLÉE ALLUVIALE / PAYSAGE / ETUDE DE PAYSAGE / PLAINE / PLAINE ALLUVIALE / LITTORAL

[Consulter la base documentaire du Pôle-relais mares, zones humides intérieures et vallées alluviales](#)

Retour d'expérience & synthèse

MIGUEL GAILLEDROT. 2004. **LES MARES DANS LE PAYSAGE PICTO-CHARENTAIS.** PP 7-7 MARES N°1

EXPERIENCE / RECENSEMENT

CHARENTES / POITOU

[Consulter la base documentaire du Pôle-relais mares, zones humides intérieures et vallées alluviales](#)

SCHER, OLIVIER. 2008. **LAVOGNES, OASIS SUR LES CAUSSES?.** 1 P. PP 52-52

Eléments incontournables des paysages caussenards, les lavognes sont le témoin de la longue présence humaine sur les causses et le reflet des besoins d'une source d'eau de proximité.

AMPHIBIEN / CONSERVATION / LAVOGNES / CAUSSES / CULTURE

[Consulter la base documentaire du Pôle-relais mares, zones humides intérieures et vallées alluviales](#)

DE BILLY, VÉRONIQUE; ET AL.. 2015. **COMPENSER LA DESTRUCTION DE ZONES HUMIDES. : RETOURS D'EXPERIENCE SUR LES METHODES ET REFLEXIONS INSPIREES PAR LE PROJET D'AÉROPORT DE NOTRE-DAME-DES-LANDES (FRANCE).** 15 P.

Article

PAYS DE LA LOIRE

Début 2013, les auteurs de cet article ont été conjointement sollicités par l'État pour donner un avis sur la méthode de compensation des atteintes aux zones humides proposées pour le projet d'aéroport du Grand Ouest à Notre-Dame-des-Landes en Loire-Atlantique. Cet article fait état des réflexions consécutives à ce travail qui, au-delà du cas abordé, portent sur les méthodes à utiliser pour compenser les atteintes aux zones humides altérées, dégradées ou détruites par un aménagement. Il présente tout d'abord le cadre juridique actuel de la compensation ; puis l'expérience internationale acquise principalement aux États-Unis, peu de cas similaires existant en France. Enfin, il propose des recommandations sur les modalités d'évaluation du besoin et de la réponse de compensation des atteintes aux zones humides, en insistant notamment sur l'utilité d'intégrer le facteur temporel, le risque d'échec, l'écologie du paysage et la valeur patrimoniale de ces milieux. En conclusion, l'attention est portée sur les questions que soulèvent la disponibilité et l'usage des terres de compensation, l'incertitude associée aux méthodes de génie écologique et la difficulté de prévoir les trajectoires de ces écosystèmes restaurés/recréés.

AÉROPORT / COMPENSATION / ZONE HUMIDE

[Consulter la base documentaire du Pôle-relais mares, zones humides intérieures et vallées alluviales](#)

Aménagement paysager d'un territoire

GAUVRIT, H.; RICHARD, F.-X.; BRUNET, C.; MOUNERON, B.. 2000. **LE PAYSAGE DES MARES**. CONSEIL D'ARCHITECTURE D'URBANISME ET D'ENVIRONNEMENT DE LA VENDÉE ; ASSOCIATION LA CICADELLE - COMITÉ POUR LA PROTECTION DE LA NATURE ET DES SITES

Consulter la base documentaire du Pôle-relais mares, zones humides intérieures et vallées alluviales

ACTES, COLLOQUE 'HYDROSYSTÈMES, PAYSAGES, TERRITOIRES'.

Consulter la base documentaire du Pôle-relais mares, zones humides intérieures et vallées alluviales

BUREAU DE LA PROTECTION DE LA NATURE ET DU PAYSAGE DU CANTON DE FRIBOURG. 3/11/2005. **AMÉNAGEMENT DE LA BROYE DANS LA ZONE ALLUVIALE « LES ILES DE VILLENEUVE »**. CANTON DE FRIBOURG. 3 P.

Fiche technique

Compte tenu de l'état général de la zone, de sa situation éloignée des sites construits et de la propriété des terrains (commune de Villeneuve), les conditions pour une revitalisation étaient très favorables.

Consulter la base documentaire du Pôle-relais mares, zones humides intérieures et vallées alluviales

CONSEIL D'ARCHITECTURE, D'URBANISME ET D'ENVIRONNEMENT DE LA SEINE-MARITIME. 2016. **AGIR POUR LES MARES COMMUNALES EN SEINE-MARITIME**. 52 P.

Plaquette d'information

SEINE-MARITIME

Compte tenu des initiatives en faveur des mares engagées sur le territoire seinomarin, de nombreux organismes, collectivités et élus ont été sollicités pour témoigner de leur approche ou de leur sensibilité sur ce sujet.

Cette publication place la mare au coeur des enjeux actuels du territoire, intégrant la biodiversité, le rôle hydraulique et la qualité du cadre de vie. Elle met en avant une approche respectueuse de ce patrimoine paysager se traduisant notamment par des modalités de gestion raisonnée.

Quatre parties composent ce document :

- « Les mares en Seine-Maritime » expose la place des mares dans l'histoire des populations rurales, leurs rôles anciens et leur répartition qui déterminent la typologie des mares dans le département,
- « Les mares essentielles pour nos territoires » aborde les différentes fonctions des mares aujourd'hui, en particulier leurs intérêts paysagers, culturels, écologiques, hydrauliques et pédagogiques, justifiant la nécessaire action des élus,
- « Reconquérir les mares » propose aux élus des outils méthodologiques pour aborder un projet de réhabilitation de mare : comment s'y prendre ? Quelles sont les étapes de la démarche ? Comment associer les habitants ? (...)
- « Les bonnes pratiques d'aménagement et de gestion » apporte des conseils techniques pour garantir le bon fonctionnement écologique des mares, par une meilleure prise en compte des abords des ouvrages et par des modalités d'entretien adaptées.

L'objectif est d'inciter les collectivités à passer à l'action : réhabiliter les mares, les intégrer dans les projets de territoire... et les entretenir. Cela constitue également une impulsion majeure ayant valeur d'exemple pour les initiatives privées.

MARE / COMMUNE

Consulter la base documentaire du Pôle-relais mares, zones humides intérieures et vallées alluviales

SNPN; CAUE D'ILE-DE-FRANCE. 2016. **À VOS MARES ! : PRENDRE EN COMPTE LES MARES DANS LES PROJETS D'AMÉNAGEMENT COMMUNAUX.** SOCIÉTÉ NATIONALE DE PROTECTION DE LA NATURE (SNPN) . 24 P.

Guide à l'usage des collectivités locales et autres porteurs de projets
ILE-DE-FRANCE

Petites étendues d'eau peu profondes, parfois temporaires, pour la plupart creusées par l'homme, les mares ont longtemps constitué un point d'eau indispensable à sa survie et à celle de son bétail, autour desquelles s'organisaient de multiples activités domestiques, agricoles et artisanales.

Bien que certains de ces usages aient aujourd'hui disparu, la mare reste un élément identitaire du paysage local, une composante multifonctionnelle de notre cadre de vie. L'intérêt écologique, hydrologique, social et patrimonial des mares reste pourtant largement méconnu. Abandonnées, oubliées, de nombreuses mares se comblent naturellement, lorsqu'elles ne sont pas remblayées volontairement. Celles qui subsistent ne sont pas pour autant préservées de toute atteinte, conséquence de la pollution des eaux de surface et de l'artificialisation des milieux.

La SNPN et les CAUE d'Ile-de-France ont souhaité s'associer pour répondre aux questions soulevées par la présence d'une mare sur un territoire communal. Ils invitent à réfléchir, à travers une approche élargie à une emprise foncière dépassant ses berges, à un réseau d'espaces publics et au site qui l'entoure, à la protection de cet élément tant patrimonial que vivant.

Dans ce livret de 24 pages se rejoignent ainsi deux approches : celle de la SNPN, riche de son expertise scientifique des zones humides, et celle des CAUE d'Ile-de-France, qui accompagnent depuis 40 ans les communes dans leurs projets d'aménagement et d'amélioration du cadre de vie de leurs habitants.

MARE / AMENAGEMENT / COMMUNE

[Consulter la base documentaire du Pôle-relais mares, zones humides intérieures et vallées alluviales](#)

Gestion intégrée des paysages & culture

SYLVAIN ESNARD. 2007. **LA GESTION DES EAUX PLUVIALES : AMÉNAGEMENTS ÉCOLOGIQUES ET PAYSAGERS DES BASSINS DE RÉTENTION.** 38 P.

PAYSAGE / BASSIN / BASSIN DE RÉTENTION / AMÉNAGEMENT ÉCOLOGIQUE

[Consulter la base documentaire du Pôle-relais mares, zones humides intérieures et vallées alluviales](#)

CONSEIL SCIENTIFIQUE DU PATRIMOINE NATUREL ET DE LA BIODIVERSITÉ. 2008. **L'ARBRE, LA RIVIÈRE ET L'HOMME.** MEDAD. 58 PAGES + ANNEXES

Ouvrage

Cet ouvrage s'adresse aux décideurs et gestionnaires, en vue de fournir un argumentaire pour engager des actions significatives pour une gestion écologique intégrée des corridors rivulaires à l'échelle nationale. Il ne s'agit d'une aide à la décision. La question est abordée du point de vue de la nature et de la société, perception duale à laquelle renvoient les concepts "d'espaces de liberté", de "zones tampons", des paysages et d'aménités...

[Consulter la base documentaire du Pôle-relais mares, zones humides intérieures et vallées alluviales](#)

GUYAU, L.. 1998. **LA TERRE, LES PAYSAGES ET NOTRE ALIMENTATION**. LE CHERCHE MIDI EDITEUR. 172 P.

Livre

FRANCE

Ce livre est un plaidoyer pour une alliance agriculteurs/consommateurs. Selon l'auteur, l'agriculture influe sur notre mode d'alimentation, gère en partie nos ressources naturelles et façonne nos paysages. Ce livre passe en revue une grande partie des problèmes liés à l'agriculture : de la pollution de l'eau à la qualité des produits agricoles, en passant par la vache folle. Son objectif est de lever des tabous entre agriculteurs et consommateurs. Son ouvrage a pour objectif également de faire réfléchir à la mondialisation et sous l'angle de notre alimentation, Luc Guyau nous invite à construire ensemble la société européenne de demain.

ZONE HUMIDE / PATURAGE / AGRICULTURE

[Consulter la base documentaire du Pôle-relais mares, zones humides intérieures et vallées alluviales](#)

Valorisation paysagère d'un milieu humide

COLLECTIF. 2001. **L'EAU, DE LA CELLULE AU PAYSAGE**. ELSEVIER. 425 P.

[Consulter la base documentaire du Pôle-relais mares, zones humides intérieures et vallées alluviales](#)

Médiation paysagère, un lien entre enjeux écologique et sociétal

SAJALOLI, B.; LIMOGES, O.; GIROD, V.; PIROT, F.; DUTILLEUL, C.. 2001. **LA MARE, OEIL ET MIRROIR DU PAYSAGE. CONTRIBUTION À L'ÉTUDE DES PERCEPTIONS ET REPRÉSENTATIONS DES PETITES ZONES HUMIDES ET À LA DÉFINITION D'UNE STRATÉGIE D'ADHÉSION SOCIALE À LEUR PRÉSERVATION**. UNIVERSITÉ DES SCIENCES ET TECHNOLOGIES DE LILLE

[Consulter la base documentaire du Pôle-relais mares, zones humides intérieures et vallées alluviales](#)

SÉLESTAT ALSACE CENTRALE; ONF. 2002. **MIROIRS DU RIED : LE RIED DE L'ILL À SÉLESTAT**.

CDrom

ALSACE

Ce CD-Rom a été créé dans le cadre du programme LIFE Nature Conservation et restauration des habitats du Ried de l'Ill à Sélestat. Il s'adresse à tout public et présente le fonctionnement, les richesses et les particularités des milieux naturels du Ried de Sélestat (Zone humide remarquable d'intérêt européen, au coeur de l'Alsace), ainsi que les relations que l'homme entretient avec son environnement. Il est structuré autour de 4 grandes thématiques: l'eau, la forêt alluviale, les prairies humides et les milieux palustres. Chaque thématique se décompose suivant un modèle : - Présentation de la thématique par une mascotte - Diaporama de paysage - schéma animé présentant un fonctionnement propre à la thématique (phénomène des inondations, dynamisme de la végétation, gestion de la forêt...) - Faune/flore - Relations de l'homme avec le milieu considéré.

PROGRAMME LIFE NATURE / RIED DE L'ILL / ZONE HUMIDE



Pôle-relais
Zones Humides

Les Bases documentaires

Consulter la base documentaire du Pôle-relais mares-zones humides intérieures et vallées alluviales

des Pôles-relais zones humides

Chaque Pôle-relais dispose d'un centre de ressources documentaires pour remplir sa mission de capitalisation et mise à disposition de connaissances fiables sur les zones humides.

N'HÉSITEZ PAS À NOUS SIGNALER VOS DOCUMENTS !

Pour toute demande, vous pouvez contacter les documentalistes des Pôles-relais zones humides :



Pôle-relais tourbières

Ludivine COINCENOT, e-mail : documentation@pole-tourbieres.org
Catalogue en ligne : <http://www.reseau-cen-doc.org/>



Pôle-relais zones humides de l'Atlantique, de la Manche et de la mer du Nord

Christelle BOUCARD, e-mail : cboucard@forum-marais-atl.com
Catalogue en ligne : <http://www.forum-marais-atl.com:8083/documentation>



Pôle-relais lagunes méditerranéennes

Nathalie CHOKIER, e-mail : chokier@tourduvalat.org
Catalogue en ligne : <http://85.31.222.100/alexandrie-7/>



Pôle-relais mares et vallées alluviales

Cyrielle BRIAND, e-mail : cyrielle.briand@bassinversant.org
Catalogue en ligne : <http://documentation.pole-zhi.org>



Pôle-relais zones humides tropicales

David MATYAS, e-mail : d.matyas@conservatoire-du-littoral.fr
Catalogue en ligne : <http://base-documentaire.pole-zh-outremer.org/>





Pôle-relais
Zones Humides

Les Pôles-relais zones humides

Créés en 2001 afin de constituer un réseau d'échange avec les acteurs concernés par la gestion et la restauration des zones humides, les Pôles-relais ont notamment pour mission de capitaliser et mettre à disposition des connaissances fiables sur les zones humides, de promouvoir les bonnes pratiques de gestion et de coordonner la Journée mondiale des zones humides.



Pôle-relais tourbières

Fédération des Conservatoires d'espaces naturels, MEBFC
7, rue Voirin
25000 Besançon
03 81 81 78 64 / contact@pole-tourbieres.org
www.pole-tourbieres.org



Pôle-relais zones humides de l'Atlantique, de la Manche et de la mer du Nord

Forum des Marais Atlantiques
BP 40214 - Quai aux vivres
17304 Rochefort sur Mer Cedex
05 46 87 08 00 / fma@forum-marais-atl.com
www.forum-zones-humides.org



Pôle-relais lagunes méditerranéennes

Tour du Valat
Le Sambuc
13200 Arles
04 90 97 29 67 / polelagunes@tourduvalat.org
www.pole-lagunes.org



Pôle-relais mares et vallées alluviales

Association nationale des élus des bassins
44 rue Crozatier
75012 Paris
01 43 40 50 30 / aneb@bassinversant.org
www.pole-zhi.org



Pôle-relais zones humides tropicales

Cité administrative de Circonvallation
Rue Alexandre Buffon
97100 Basse-Terre
05 90 81 81 29 / contact@pole-tropical.org
www.pole-tropical.org/



Le portail national d'accès aux informations sur les zones humides

www.zones-humides.org

