



# Préservation de l'élevage extensif, gestionnaire de milieux humides

*Florence Thinzilal – Forum des marais atlantiques*

13 juin 2019 – Gth agriculture

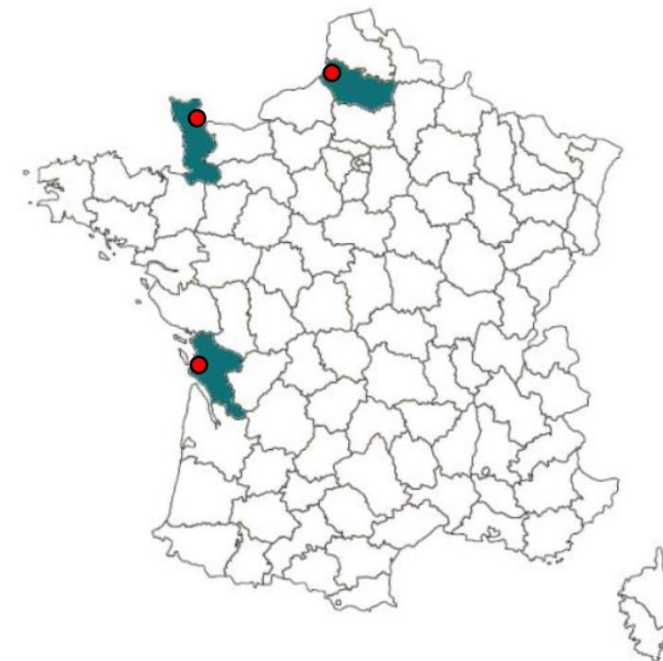


# Préservation élevage extensif

- ✓ Suite à la publication du rapport des CGAER et CGEDD sur l'élevage extensif en milieux humides en 2017, il a été mis en place une expérimentation nationale
- ✓ Mise en place d'une **gouvernance de projet territorial centrée sur les éleveurs**
- ✓ **Création ou dynamisation de collectifs** (GIEE, AFP, regroupement ASA..)
- ✓ Réflexion sur un **appui financier collectif**

L'expérimentation repose sur 3 territoires pilotes:

- le marais de Brouage
  - les marais du Cotentin et du Bessin
  - la plaine maritime picarde
- + un animateur national (Forum des marais atlantiques)



# Marais de Brouage

- ✓ Une des plus grandes zones humides rétro-littorales de la façade atlantique française  
Zone humide majeure des territoires de Marennes et Rochefort  
Plus vaste ensemble de prairies permanentes à l'échelle des marais charentais
- ✓ Maillon essentiel de gestion de la ressource en eau  
Plus de 1500 km de canaux – réseau très dense  
Un rôle tampon, d'épuration des eaux
- ✓ Milieu d'une grande richesse écologique
- ✓ Support d'activités économiques extensives structurantes : l'élevage, l'ostréiculture , des activités de loisirs traditionnelles (chasse, pêche)
- ✓ Un site classé et des sites patrimoniaux emblématiques (Brouage, Broue, château St Jean d'Angle)

- Période de modernisation de l'agriculture dans les années 1980
  - Abandon progressif élevage : agrandissement et spécialisation au profit des productions végétales
  - Ou maintien élevage : en général, augmentation des cultures fourragères

→ *Toutefois, spécificité Brouage : un des marais les plus préservés*

- Majorité de **polyculture/élevage** avec complémentarité terres hautes-marais
- Elevage **extensif** : < 1UGB/ha ; 8000ha de prairies en MAE
- 180 exploitants concernés
- Grande diversité de pratiques : localisation des sièges d'exploitation ; % de la SAU en marais ; types de production (élevage, céréaliculture, voire viticulture)
- Cheptel de Brouage représente **27 % du cheptel départemental vaches allaitantes**

Aujourd'hui : un risque persistant de disparition de l'activité d'élevage à moyen terme



30 000 ha de ZH

7 000 ha de marais communaux dont 2000 ha gérés en communaux

Des syndicats de marais : entretien des cours d'eau et fossés principaux 350 kms de réseau d'intérêt collectif et gestion des niveaux d'eau (règlements d'eau)

**L'hiver**, à l'horizon le ciel et l'eau se confondent, les marais inondés - on dit qu'ils sont "blancs" - donnent tout son sens à la presqu'île du Cotentin

Variété des topographies et des types de sols

1/3 des marais en sols tourbeux

Production laitière

l'ensemble des marais est placé dans l'aire de l'AOP Beurre et Crème d'Isigny,

Grande variété de pratiques dans le marais

**19 000 ha de plan d'eau en hiver**



# Marais du Cotentin et du Bessin



- ✓ Une tradition d'élevage laitier/coopératives
- ✓ Un fort contingent de départ à la retraite
- ✓ Un prix du lait insuffisant
- ✓ Des contraintes d'exploitation de la ZH : Accès, portance, types de végétations
- ✓ Une faible plus-value financière du maintien de la qualité des milieux – à note, une évolution récente du cahier des charges de l'AOP Beurre et Crème d'Isigny, favorable à la gestion durable de l'herbe dans le marais.
- ✓ Le marais est utilisé par près de 1 000 exploitants agricoles, principalement installés en système laitier. Les contraintes hydro-pédologiques du milieu impliquent un usage extensif de fauche (foin ou litière) et de pâturage sur le marais.
- ✓ Le soutien des MAE et anciens dispositifs depuis près de 30 ans est un élément important du maintien des pratiques sur cette zone.
- ✓ Une réflexion pour une approche contractuelle collective par unité de marais serait nécessaire.



**Une volonté du PNR, de la CA50 et partenaires d'engager une démarche renforcée**

Façade maritime du département de la Somme, 29 communes entre la vallée de la Bresle et la vallée de l'Authie forment une vaste zone humide autour de la Baie de Somme

Le SMBS-GLP gère près de 5 000 ha de milieux naturels

Et anime plusieurs démarches et projets de territoire : RAMSAR, Grand Site de France, Natura 2000, projet de maintien de l'élevage

Les prairies humides, composante essentielle du paysage de la Plaine Maritime Picarde :

Accueil d'une flore et d'une faune exceptionnelle, territoire privilégié pour les oiseaux et plusieurs espèces d'intérêt communautaire

L'élevage, activité qui a façonnée les prairies du territoire, est indispensable à la préservation des richesses écologiques du territoire

Ces pratiques agricoles influencent directement la qualité du milieu

220 éleveurs exploitent des prairies sur le territoire : 60 % bovin viande et 40% lait + mouton de prés salés et chevaux

Des systèmes en polyculture/élevage

6000 ha de prairies (35 % de la SAU) dont 4000 ha de prairies humides, régression de 35 % entre 1980 et 2010

Une population agricole vieillissante : 40 % + de 50 ans mais des jeunes qui souhaitent s'installer

Des exploitations qui s'agrandissent : surface moyenne X 2 en 20 ans



**Évolution des prairies : lente régression de l'élevage qui se traduit par une diminution des surfaces occupées par les prairies déclarées à la PAC depuis les années 1970**

**Disparition des prairies humides + changements de pratiques agricoles ont des conséquences sur la biodiversité**

Des projets en faveur du maintien de l'élevage où le SMBS et la CA 80 sont impliqués depuis plusieurs années :

- Opérateur MAE depuis 2009
- Site pilote Agence de l'Eau Artois-Picardie et projet INTERREG – WOW (2012-2015)
- Programme de valorisation des prairies humides 2015-2018



# Thème de travail communs

## Améliorer la valorisation des produits issus de l'élevage en milieux humides

En développant :

- ✓ la labellisation des produits
- ✓ les circuits courts
- ✓ le bio
- ✓ les projets alimentaires territoriaux

## Evolution des MAE collectives et Paiements pour Services Environnementaux

- ✓ Contractualisation collective de MAE
- ✓ Etude de faisabilité de Paiements pour Services Environnementaux (PSE)

## Adapter les pratiques d'élevage aux MH

- ✓ Conforter/ favoriser les systèmes pâturant viables
- ✓ Favoriser la mise en place d'une gestion durable et raisonnée du parasitisme
- ✓ Gestion du foncier - aménagements pastoraux
- ✓ Travail sur les valeurs fourragères des prairies humides

## Mise en place d'une gouvernance locale multi-acteurs

- ✓ Mise en place d'une animation locale et d'une dynamique collective autour de chaque projet
- ✓ Création d'une gouvernance multi-acteurs (éleveurs, élus, acteurs économiques ...)

# Avancement des sites pilotes

<b>Baie de Somme Plaine maritime picarde</b>	<b>Marais du Cotentin et du Bessin</b>	<b>Marais de Brouage</b>
<p>Poursuite des actions engagées dans le cadre du programme pour le maintien de l'agriculture en zones humides – Agence de l'eau Artois Picardie</p>	<p>Mise en place du projet spécifique en 2019 Financement principalement par l'Agence de l'eau Seine Normandie Recrutement d'une animatrice Marie Deville (juin 2019)</p>	<p>Les actions en faveur de l'élevage sont incluses dans le Grand projet du marais de Brouage Actions financées par l'AAP MCDR et région NA</p>
<p>Attente forte sur les aides publiques</p>	<p>Participation jusque là en priorité au groupe MAEc collective et PSE</p>	<p>Recrutement 2 postes en 2019 : administration de l'AFP et Animation du collectif d'éleveurs (Clara LORENT – septembre 2019)</p>

# Maintien / adaptation des pratiques

Baie de Somme Plaine maritime picarde	Marais du Cotentin et du Bessin	Marais de Brouage
Mise en place et développement de la démarche patur'ajuste développée par SCOPELA Permet d'échanger sur le terrain entre éleveurs et techniciens sur les mécanismes agro-écologiques liés au pâturage et à l'évolution des végétations permettant de mieux piloter le pâturage.	Poursuite des travaux engagés sur la valeur agro-écologique des prairies avec Université de Caen	<u>Mise en place d'un réseau de fermes pilotes</u> états des lieux : inventaire flore, gestion hydraulique, pesées d'animaux, suivi de niveaux d'eau Printemps prochain : production d'herbe, qualité en lien avec les pratiques (Scopela)
Travail sur le développement du pâturage mixte « bovin/équin » sur terrains à fort enjeux écologiques	GIEE en cours de labellisation	Réflexion de l'évolution du GIEE vers un groupement pastoral

Travaux menés ou envisagés pour les 3 sites :  
références technico économiques es exploitations en MH et gestion raisonnée du parasitisme

# Transmission/installation - foncier

<b>Baie de Somme Plaine maritime picarde</b>	<b>Marais du Cotentin et du Bessin</b>	<b>Marais de Brouage</b>
<p>Travaux engagés sur l'utilisation du foncier communal Objectif : amélioration de la gestion agro-écologique de marais communaux</p>	<p>Nombreux départ en retraite à venir, il s'agit d'anticiper les évolutions en favorisant de nouvelles installations ou réorganisation favorable au marais intégrant les contraintes d'utilisation du marais (accès, foncier, aménagements...) = attractivité</p>	<p>Association Foncière Pastorale constituée le 17 avril 19 Première AG le 8 juin 19</p>
<p>Identification des futurs cédants ou l'accompagnement des jeunes pour la prise en compte des spécificités liées à l'élevage en MH</p>		<p>Premier recensement auprès des propriétaires – 90 ha pour être confié en gestion AFP, 80 ha prêt à vendre (avec un rapprochement CREN, conservatoire littoral avec un outil commun)</p>

# Valorisation des produits

Baie de Somme Plaine maritime picarde	Marais du Cotentin et du Bessin	Marais de Brouage
poursuite développement de « Baie de Somme Saveurs » avec entre autre une <b>étude de marché sur la valorisation de la viande bovine.</b>	Mobiliser les industries agro-alimentaires pour une meilleure valorisation de la qualité de l'environnement dans les produits	Réflexion sur un atelier de découpe sur le territoire ou territoire voisin
lancement de l'étude d'opportunité de développement de l'agriculture biologique		Journée d'échanges sur la restauration collective et les circuits alimentaires de proximité (démarche PAT)
Action 2019 : renforcer les collectifs pour accompagner l'organisation logistique et le développement de points de vente collectif		Liens à trouver sur la démarche qualité engagée par le département 17

# Gouvernance – mobilisation des élus

Baie de Somme Plaine maritime picarde	Marais du Cotentin et du Bessin	Marais de Brouage
	Volonté que les élus se réapproprient cette thématique, activité économique importante pour le territoire	Parlement du marais = instance de gouvernance du "Grand projet du marais de Brouage"
		Un comité des maires des communes du territoire

# Synthèse des MAEC mises en œuvre par site pilote

Territoire	MAEC	Apports et limites
<b>Echelles</b> Surfaces totales de prairies permanentes		
Baie de Somme	Cotentin	Brouage
5 891 ha	22 826 ha	7 891 ha
<b>Surfaces faisant l'objet d'une demande de MAEC</b>		
Baie de Somme	Cotentin	Brouage
2 411 ha (41%)	10 801 ha (47%)	6 098 ha (82%)

Territoire	MAEC	Apports et limites
<b>Montants</b> Surfaces faisant l'objet d'une demande de MAEC		
Baie de Somme	Cotentin	Brouage
2 411 ha	10 801 ha	6 098 ha
<b>Montants évalués entre 2015 et 2018</b>		
Baie de Somme	Cotentin	Brouage
5,4 millions €	10 millions €	6,7 millions €
Animation : 2,7%	Animation : 0,7%	Animation : 0,7%

# Synthèse des MAEC mises en œuvre par site pilote

Territoire	MAEC	Apports et limites
<b>Nombre de MAEC</b>		
<b>Baie de Somme</b>	<b>Cotentin</b>	<b>Brouage</b>
<b>15</b>	<b>11</b>	<b>5</b>
<ul style="list-style-type: none"> <li>Gestion des prairies humides (5)</li> <li>Gestion des prairies (4)</li> <li>Reconversion en prairies (2)</li> <li>Entretien éléments fixes du paysage : fossés, mares ... (4)</li> </ul>	<ul style="list-style-type: none"> <li>Gestion des prairies: F/P (3)</li> <li>Gestion des prairies: Fauche (3)</li> <li>Reconversion en prairies (2)</li> <li>Entretien éléments fixes du paysage : fossés, mares ... (3)</li> </ul>	<ul style="list-style-type: none"> <li>Gestion des prairies humides (4)</li> <li>Reconversion en prairies (1)</li> </ul>

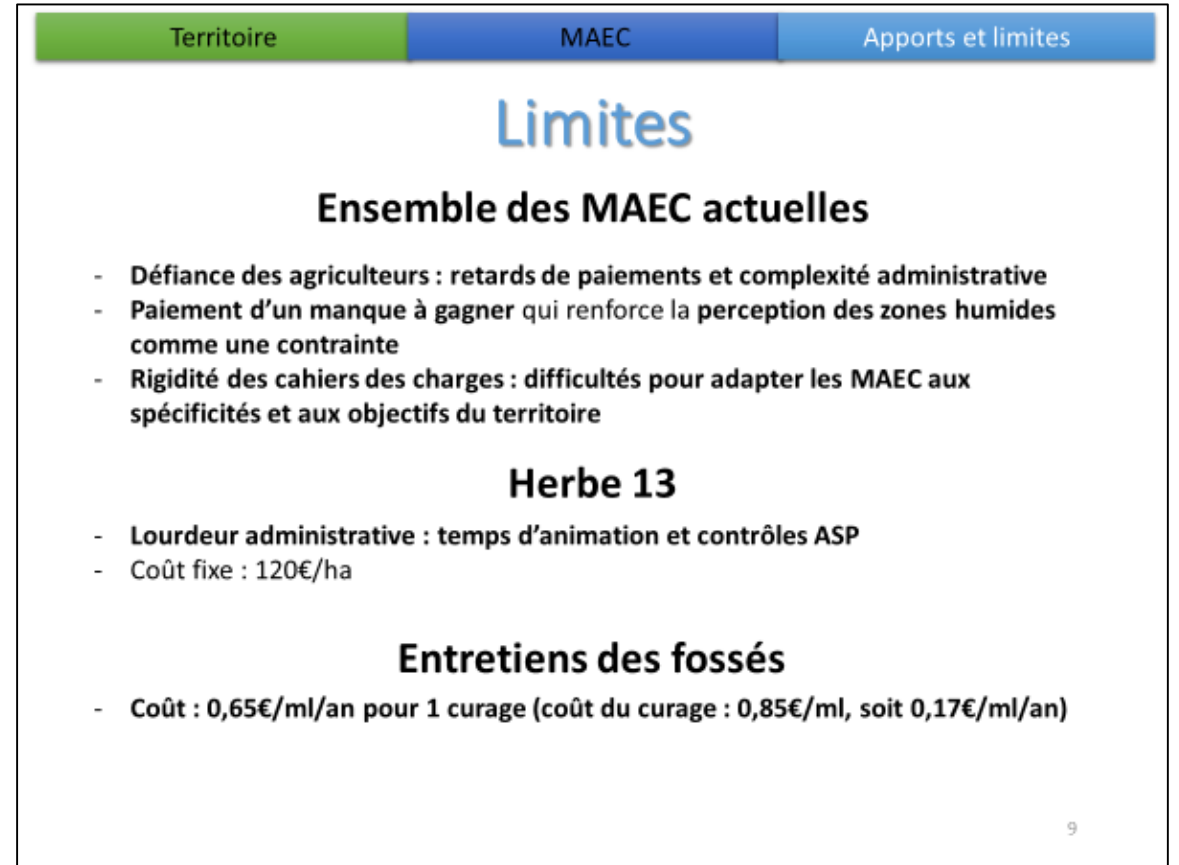
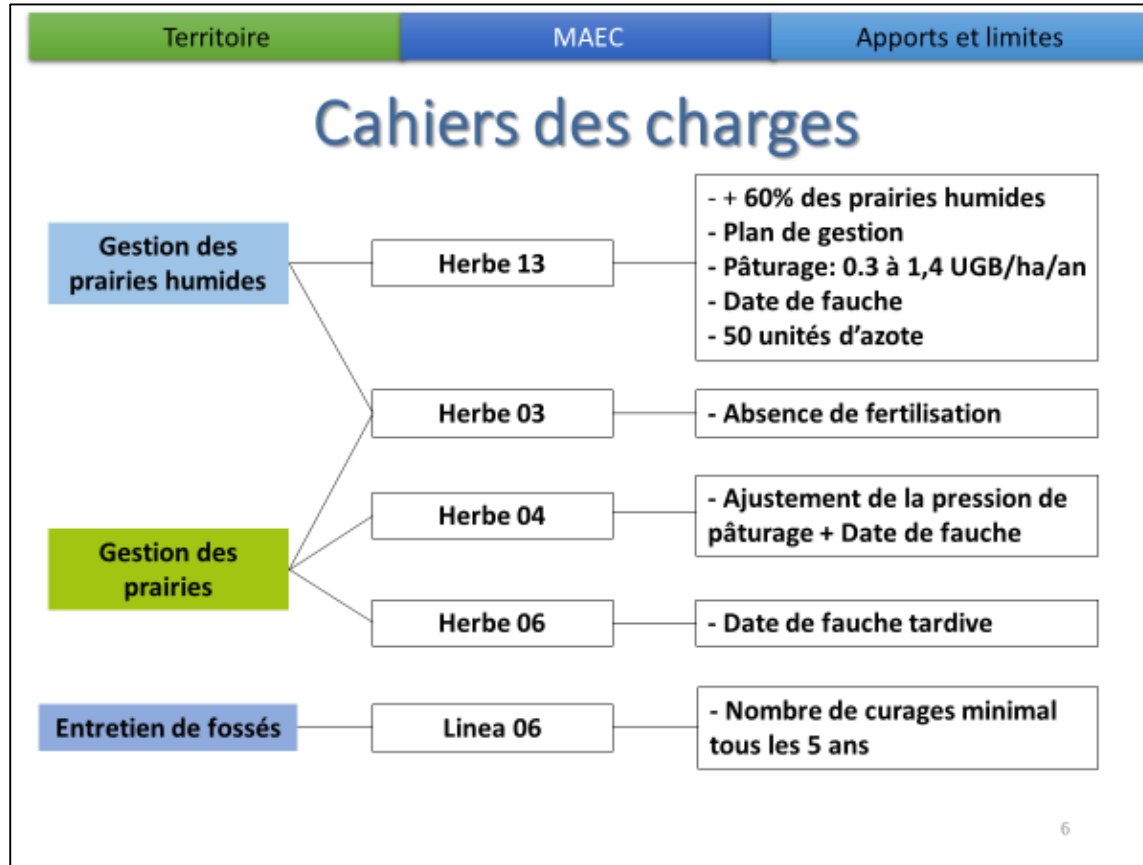
4

Territoire	MAEC	Apports et limites
<b>Nombre de MAEC principales</b>		
<b>Baie de Somme</b>	<b>Cotentin</b>	<b>Brouage</b>
<b>6</b>	<b>3</b>	<b>1</b>
<ul style="list-style-type: none"> <li>Gestion des prairies humides (5) 1,8 M €</li> <li>Entretien de fossés 2 M €</li> </ul>	<ul style="list-style-type: none"> <li>Gestion des prairies: F/P (2) 4,6 M €</li> <li>Gestion des prairies: Fauche (1) 3,7 M €</li> <li>Entretien de fossés 1 M €</li> </ul>	<ul style="list-style-type: none"> <li>Gestion des prairies humides (1) 5,6 M €</li> </ul>

5



# Synthèse des MAEc mises en œuvre par site pilote



## Apports

- Apports financiers qui ont permis le maintien d'une activité d'élevage extensif en marais
- Impact écologique positif : avifaune, flore ...

# MAEC collectives - PSE

2 réunions de travail en début 2019 sur les mesures collectives à tester

3 mesures proposées ont été approfondies à l'heure actuelle : réseau tertiaire, fauche et parasitisme

## Mesure collective « entretien des fossés du réseau tertiaire »

Basé sur Linea\_6

Cartographie et définition des fossés tertiaires éligibles à la mesure collective avec priorisation selon des critères hydraulique, élevage et biodiversité

## Mesure collective « fauche »

Proposition 1 : étaler les dates de fauche autour d'une date pivot  
Chaque membre du collectif a un plan de fauche personnel issu du plan global

Proposition 2 : pâturage de regain.

## Mesure collective « parasitisme »

Reprise des travaux effectués par FPNRF pour 2006 et 2013

engagement collectif entre l'opérateur MAE, les vétérinaires et le collectif d'éleveurs : obligation de formation des vétérinaires, des éleveurs et mise en place 1 accompagnement individuel par le vétérinaire agréé

**En attente d'une réunion avec MAA et MTES pour validation du travail réalisé et poursuite des travaux**

# MAEC collectives - PSE

## Travaux engagés sur les PSE avec des fonds publics

### Plan biodiversité porté par le MTES mesure 24 test PSE

Cadrage CGDD et financement via les AE  
Échanges avec le CGDD en avril autour de la  
méthode envisagée

Echanges avec le BE Solagro mandaté par l'AR  
AG (approche système)

Travaux semblent être menés en parallèle,  
difficile d'obtenir des informations  
« officielles »

### Ecoscheme ou ecodispositif

Réflexions pour la PAC post 2020

Prise d'informations et échanges avec les  
structures « proches » impliquées dans les  
réflexions pour la prochaine PAC : FPNRF, la  
filière « bocage », LPO et la plate-forme « pour  
une autre PAC »

Nouvelle catégorie d'aide issue du 1<sup>er</sup> pilier  
Objectif proposé : PSE payent les pratiques  
vertueuse

# Propositions des actions à mettre en œuvre

✓ **Maintien et adaptation des pratiques :**

fiche de synthèse sur la valeur fourragère des prairies (en partenariat avec INRA SLP) et le parasitisme (en partenariat SNGTV) ?

Etude sur la leptospirose commune sur les 3 sites pilotes ?

✓ **Foncier :**

Fiche retour d'expérience sur la procédure de mise en place de l'AFP?

✓ **Valorisation des produits :**

Etude communication/marketing sur la viande et le lait produits sur les 3 sites pilotes (mutualisation des moyens) ?

✓ **PSE :**

Mise en place d'un groupe de travail sur les ecoschemes avec les structures qui travaillent sur le bocage et d'autres?

# Réflexion sur le site internet

- ✓ Enquête avril/mai à destination des personnes ressources de l'expérimentation
- ✓ Choix de séparer la plate-forme d'échanges de documents interne à l'expérimentation (outil disponible fin juin 19) et un éventuel site internet sur l'élevage en milieux humides
- ✓ Existant : les sites internet du FMA et quelques partenaires + le centre de documentation du FMA

<https://www.bassin-de-marenes.com/amenagement-developpement-durable/le-grand-projet-du-marais-de-brouage/>

<http://www.baiedesomme.org/themes/2238-1002-biodiversite-elevage>

<http://www.forum-zones-humides.org/elevage.aspx>





Accueil

Se connecter

### Rechercher

Recherchez des ouvrages, rapports, photographies, mémoires etc...



### Bienvenue

#### Présentation du centre de documentation :

Le Centre de Ressources Documentaires du Forum des Marais Atlantiques rassemble et met à disposition une documentation technique, scientifique, juridique, pédagogique... sur les marais de la Façade Atlantique française.

Lire la suite...

- Recherche de documents
- Recherche de photographies et de cartes

### Bases externes

- Pôle relais tourbières
- Pôle relais lagunes
- Pôle relais mares, zones humides intérieures et vallées alluviales
- Portail documents techniques sur l'eau
- Pôle-relais Mangroves & Zones humides d'Outre-Mer

### Contact

- cboucard@forum-marais-atl.com

### Information

Les documents pdf n'étant pas directement téléchargeables merci de contacter :

Forum des Marais Atlantiques à Rochefort (17)  
Christelle Boucard : cboucard@forum-marais-atl.com  
Chargée de mission documentation - édition

L'antenne relais Forum des Marais Atlantiques - Saint Omer (62)  
Maison du PARC : CCouffignal@forum-marais-atl.com

### Nouvelles acquisitions

- Espaces naturels, espaces protecteurs. Le rôle des écosystèmes dans la prévention des risques naturels. , MINISTERE DE LA TRANSITION ECOLOGIQUE ET SOLIDAIRE ( 02/2019 )
- L'obligation réelle environnementale un outil au service de la biodiversité. L'essentiel sur ce nouveau contrat. , CONSERVATOIRE D'ESPACES NATURELS ( 2018 )
- Programme départemental en faveur des lagunes des Landes. Bilan 2011/2018. , DEPARTEMENT DES LANDES ( 01/2019 )
- Bilan et évaluation. 2ème programme de préservation des lagunes des Landes. 2014-2018. , DEPARTEMENT DES LANDES - AGENCE DE L'EAU ADOUR GARONNE ( 01/2019 )
- Caractéristiques géologiques et hydrogéologiques des lagunes landaises. Rapport final. CORBIER P. - BONNEAU C.A. BUREAU DE RECHERCHES GEOLOGIQUES ET MINIERES - CONSEIL GENERAL DES LANDES - AGENCE DE L'EAU ADOUR GARONNE ( 04/2015 )
- Les poissons dans l'estuaire de la Loire. , GIP LOIRE ESTUAIRE ( 2018 )
- Guide pédagogique des zones humides. , SYNDICAT DES BASSINS VERSANTS DE LA RIVIERE ECOLE DU RU DE LA MARE AUX EVEES ET DE LEURS AFFLUENTS
- Fête des mares. Bilan édition 2018. , SOCIETE NATIONALE DE PROTECTION DE LA NATURE - POLE RELAIS MARES ZONES HUMIDES INTERIEURES ET VALLEES ALLUVIALES ( 2018 )
- L'enrichissement des milieux humides en Bretagne. Dynamique paysagère, évolution des usages, effets sur l'écologie des milieux aquatiques. Rapport scientifique du programme ECOFRICHE phase 1. PREUX T. - AUGIER A. - LASLIER M. - DUFOUR S. - MAGUEUR A. , FORUM DES MARAIS ATLANTIQUES - UNIVERSITE DE RENNES 2 - LETG RENNES ( 2019 )
- Des fermes de références pour la gestion agricole des zones humides en Bretagne. , CHAMBRE D'AGRICULTURE DE BRETAGNE
- Maîtriser les notions de zones humides et de milieux humides en lien avec l'activité agricole. Guide à l'usage des conseillers. 2e édition. , CHAMBRE D'AGRICULTURE SAONE ET LOIRE - ASSEMBLEE PERMANENTE DES CHAMBRES D'AGRICULTURE ( 12/2017 )
- Plan de gestion 2014 - 2019. Polder de Sébastopol. Réserve naturelle régionale. MARTY R. , COMMUNAUTE DE COMMUNES DE NOIRMOUTIER ( 2014 )
- Projet Connect'AH. Quelles annexes hydrauliques doit-on connecter pour améliorer la fonctionnalité des communautés de poissons des cours d'eau anthropisés du Pas-de-Calais ? Rapport final. , ECOLAB - FEDERATION DEPARTEMENTALE DES ASSOCIATIONS AGREES POUR LA PECHE ET LA PROTECTION DU MILIEU AQUATIQUE DU PAS DE CALAIS - LABORATOIRE ECOLOGIE FONCTIONNELLE ET ENVIRONNEMENT ( 12/2018 )

### Bibliographies thématiques

- Associations syndicales de propriétaires
- Editions du Forum des marais atlantiques
- **Elevage en zones humides**
- Espaces humides envahissants
- Indicateurs environnementaux
- Inventaire et délimitation des zones humides
- La dépodérisation
- Mesures agri-environnementales en zones humides
- Mesures compensatoires
- Natura 2000 en zones humides
- Plantes aquatiques envahissantes
- Restauration, entretien et aménagement de zones humides
- Risques naturels
- Trame verte et bleue
- Zones humides dans le Finistère
- Zones humides en Aquitaine
- Zones humides en Pays de la Loire
- Zones humides en Poitou Charentes
- zones humides en Gironde

### Expositions

- Expositions du Forum des Marais Atlantiques
- Recensement des expositions des marais littoraux, des tourbières et zones humides

Résultats par nature : Fonds documentaire (137) Photothèque (1)

Page : 1 / 10

1 2 3 4 5 6 > >>

[Brochure fascicule et guide technique](#) + [L'enrichissement des milieux humides en Bretagne. Dynamique paysagère, évolution des usages, effets sur l'écologie des milieux aquatiques. Rapport scientifique du programme ECOFRICHE phase 1.](#) PREUX T. - AUGIER A. - LASLIER M. - DUFOUR S. - MAGUEUR A. 2019 FORUM DES MARAIS ATLANTIQUES - UNIVERSITE DE RENNES 2 - LETG RENNES H2.3-6400

[Brochure fascicule et guide technique](#) + [Des fermes de références pour la gestion agricole des zones humides en Bretagne.](#) CHAMBRE D'AGRICULTURE DE BRETAGNE H2.1-6399

[Rapport d'étude](#) + [Incidences économiques des zones humides pour les exploitations : le cas du Limousin.](#) MINVIEL J.-J. - DUPRAZ P. - LATRUFFE L. H2.3-6394

[Article de revue](#) + [La gestion des zones humides banales du Finistère : la valorisation des savoir-faire agricoles comme enjeu.](#) COIC M. - PHILIPPE M.-H. - SARRAZIN F. 12/2011 COURRIER DE L'ENVIRONNEMENT DE L'INRA (LE) H2.3-6391

[Mémoire de stage](#) + [Intégration par les systèmes d'élevage extensif ovin et bovin de race limousine des milieux humides et de landes à bruyères au sein du territoire du Parc naturel régional de Millevaches en Limousin.](#) ROLLAND L. 10/2006 UNIV. PARIS SUD H2.3-6390

[Mémoire de stage](#) + [Caractériser et comprendre l'abandon de prairies humides par l'agriculture et explorer sa réversibilité : le cas du finistère.](#) CHAPON V. 09/2015 AGROCAMBUS OUEST RENNES H2.3-6389

[Mémoire de stage](#) + [Evaluation de l'impact des zones humides sur l'économie des exploitations agricoles : le cas du Finistère.](#) CHESNAIS M. 2014 AGROCAMBUS OUEST RENNES H2.3-6388

[Brochure fascicule et guide technique](#) + [Maîtriser le parasitisme interne des bovins au pâturage en respectant l'environnement dans les prairies humides du bassin Artois-Picardie.](#) BARBIER BOURGEOIS A. - THEBAUD E. VETEL - GROUPEMENTS TECHNIQUES VETERINAIRES H2.3-6387

<http://www.forum-marais-atl.com:8083/documentation/dyn/portal/index.seam?cid=248>

- ✓ environ 140 références
- ✓ Travail engagé avec l'INRA de St Laurent

# Réflexion sur le site internet - pertinence

## Pertinence

La création d'un site internet sur l'élevage en milieux humides présenterait-il une utilité sur votre territoire ?

- Oui
- Non

Pour quelles raisons ?

Votre réponse

---

Un site internet serait-il pour vous l'outil adéquat pour le partage d'informations relatives à l'élevage en milieux humides ?

- Oui
- Non

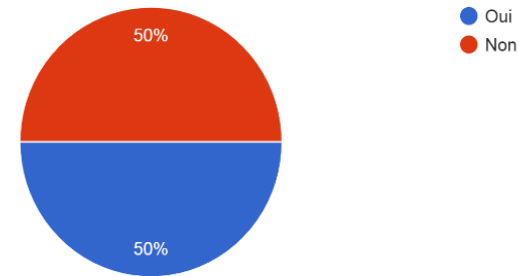
Si non, quel outil lui préféreriez-vous ?

Votre réponse

---

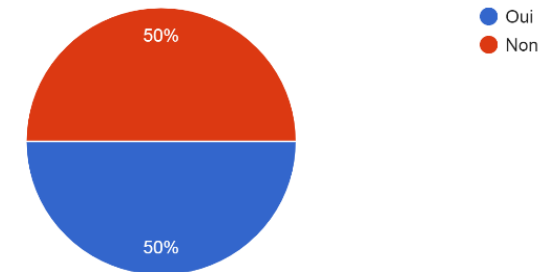
La création d'un site internet sur l'élevage en milieux humides présenterait-il une utilité sur votre territoire ?

4 réponses



Un site internet serait-il pour vous l'outil adéquat pour le partage d'informations relatives à l'élevage en milieux humides ?

4 réponses



# Réflexion sur le site internet - pertinence

POUR	CONTRE
Pour un <b>accès facile et centralisé</b> d'informations sur l'élevage en milieux humides	<b>Créer un espace spécifique sur le portail ZH</b> ; créer une newsletter "élevage en zh"; prévoir des pages spécifiques sur les sites territoriaux
Lieu de <b>partage des infos + visibilité politique</b> des problématiques d'élevage en ZH	<b>Il existe déjà de très nombreux sites internet permettant de communiquer</b> (sites de chaque territoire, portail national ZH, ...). <b>La création d'un site dédié semble donc pas prioritaire et peut-être trop couteux et consommateur en temps</b>
	<b>Plutôt utiliser les sites existants (du Forum, des EPCI, des partenaires - INRA, CA)</b>
	Au-delà d'un site, il peut s'agir d'une page, d'un <b>contenu dédié à cette thématique sur un site déjà existant</b>



# Réflexion sur le site internet – public(s)

## Publics

Pour quel(s) public(s) estimez-vous qu'un tel site pourrait s'avérer pertinent ?

- Eleveurs
- Techniciens : conseillers, animateurs ...
- Elus
- Chercheurs
- « Grand public »
- Autre : \_\_\_\_\_

Pour quelles raisons ?

Votre réponse : \_\_\_\_\_

Estimez-vous qu'un tel site pourrait être aisément identifié par le(s) public(s) ciblé(s) ?

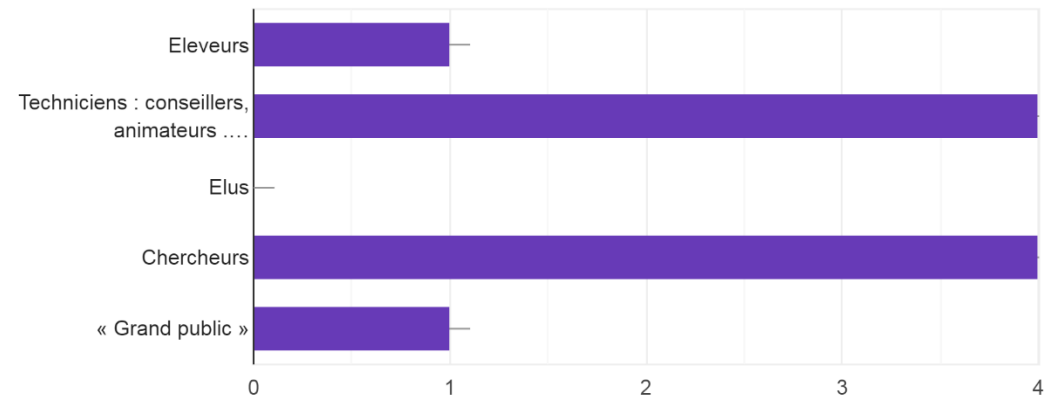
- Oui
- Non

Si non, auriez-vous des propositions pour faciliter l'identification de ce site par le(s) public(s) ciblé(s) ?

Votre réponse : \_\_\_\_\_

Pour quel(s) public(s) estimez-vous qu'un tel site pourrait s'avérer pertinent ?

4 réponses



# Réflexion sur le site internet – public(s)

**Echanges et partages de connaissances entre techniciens** : utilité pour la capitalisation et la diffusion de nos expérimentations.

**Bon moyen pour obtenir de façon rapide des données techniques** (documents, renvois vers les sites pertinents, évènements).

Bon moyen pour mettre à disposition des informations utiles **pour les autres territoires aux problématiques semblables, ou public averti (techniciens par exemple) »**

**Concernant les éleveurs et les élus, ça me paraît difficile de les toucher via un site internet.**

Possibilité de les renvoyer vers un site où ils peuvent trouver de l'info (mais un site dédié n'est pas indispensable).

**Pour le grand public, mieux vaut intégrer des informations sur l'élevage en ZH dans les portails internet touristiques des territoires** - très difficile de faire connaître et faire vivre un site grand public sur une thématique peu attractive comme celle-ci

**L'ensemble des personnes enquêtées estiment que les publics ciblés (techniciens et chercheurs) pourraient aisément identifier la plate-forme mise en place**

# Réflexion sur le site internet – contenu(s)

## Thématiques

Indiquez par degré d'importance les thématiques relatives à l'élevage en milieux humides que vous souhaiteriez voir abordées sur ce site.

	Absolument prioritaire	Prioritaire	Important	Peu important	Négligeable
Mesures Agro-Environnementales	<input type="radio"/>	<input type="radio"/>	<input type="radio"/>	<input type="radio"/>	<input type="radio"/>
Rémunération des services environnementaux	<input type="radio"/>	<input type="radio"/>	<input type="radio"/>	<input type="radio"/>	<input type="radio"/>
Parasitisme et suivi sanitaire des bovins en zones humides	<input type="radio"/>	<input type="radio"/>	<input type="radio"/>	<input type="radio"/>	<input type="radio"/>
Pratiques pastorales en zones humides	<input type="radio"/>	<input type="radio"/>	<input type="radio"/>	<input type="radio"/>	<input type="radio"/>
Fourrages et valorisation fourragère des prairies humides	<input type="radio"/>	<input type="radio"/>	<input type="radio"/>	<input type="radio"/>	<input type="radio"/>
Gestion hydraulique et conciliation des usages en eau	<input type="radio"/>	<input type="radio"/>	<input type="radio"/>	<input type="radio"/>	<input type="radio"/>
Foncier en zones humides : parcellaire, infrastructures ...	<input type="radio"/>	<input type="radio"/>	<input type="radio"/>	<input type="radio"/>	<input type="radio"/>
Valorisation des produits et commercialisation	<input type="radio"/>	<input type="radio"/>	<input type="radio"/>	<input type="radio"/>	<input type="radio"/>
Réglementation sur l'agriculture en zones humides	<input type="radio"/>	<input type="radio"/>	<input type="radio"/>	<input type="radio"/>	<input type="radio"/>

## Degré d'importance des thématiques proposées:

### Prioritaires

- Mesures Agro-Environnementales
- Rémunération des services environnementaux
- Pratiques pastorales en zones humides
- Valorisation des produits et commercialisation

### Importantes

- Parasitisme et suivi sanitaire des bovins en zones humides
- Fourrages et valorisation fourragère des prairies humides
- Gestion hydraulique et conciliation des usages en eau
- Foncier en zones humides : parcellaire, infrastructures ...

### Peu importantes

Réglementation sur l'agriculture en zones humides

**Autres thématiques identifiées comme prioritaires par les personnes enquêtées :**

Lien entre élevage et biodiversité en zones humides

Relation entre services environnementaux et agriculture (pas uniquement la rémunération)

# Réflexion sur le site internet – contenu(s)

## Forme du site

Quelle(s) serai(en)t selon vous la(les) forme(s) la(les) plus pertinente(s) pour la mise à disposition des documents ?

- Mise à disposition directe des documents étant en accès libre
- Portail redirigeant vers les sites d'origine possédant les informations et documents sur les thématiques souhaitées
- Mise à disposition de liens (à actualiser) redirigeant vers les documents et sites pertinents vis-à-vis des thématiques identifiées
- Documents de synthèse par thématiques
- Autre : \_\_\_\_\_

Serait-il pertinent de réaliser un catalogue par rubrique au sein de ce site ?

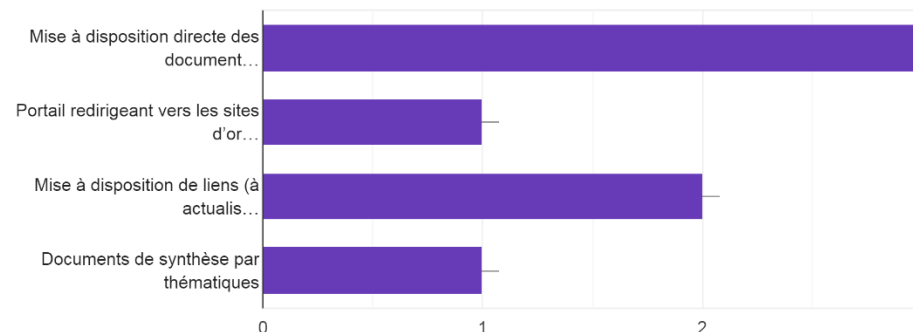
- Oui
- Non

Si oui selon quels facteurs ?

- Par types d'acteurs
- Par thématiques
- Par territoires
- Par projets
- Autre : \_\_\_\_\_

Quelle(s) serai(en)t selon vous la(les) forme(s) la(les) plus pertinente(s) pour la mise à disposition des documents ?

4 réponses



L'ensemble des personnes enquêtées estiment de plus qu'il serait pertinent de créer différentes rubriques séparant chacune des thématiques décrites ci-dessus.

**partage-retour d'expérience est à valoriser**

# Réflexion sur le site internet – propositions



Nom de domaine?

Créer une rubrique sur le portail ZH sur l'élevage en MH – attente de la réponse de l'AFB sur l'évolution du portail

Créer une lettre d'information sur l'élevage en MH ?

Créer et diffuser des contenus sur l'élevage en MH à destination des sites spécialisés ?  
Attendre les avancés de l'expérimentation?

Autres propositions? Avis du Gth agriculture



## Contacts

Florence THINZILAL – 05 46 87 85 34 – [fthinzilal@forum-marais-atl.com](mailto:fthinzilal@forum-marais-atl.com)

Théo NORMAND – 05 46 87 85 38 - [TNormand@forum-marais-atl.com](mailto:TNormand@forum-marais-atl.com)

[www.forum-zones-humides.org/](http://www.forum-zones-humides.org/)