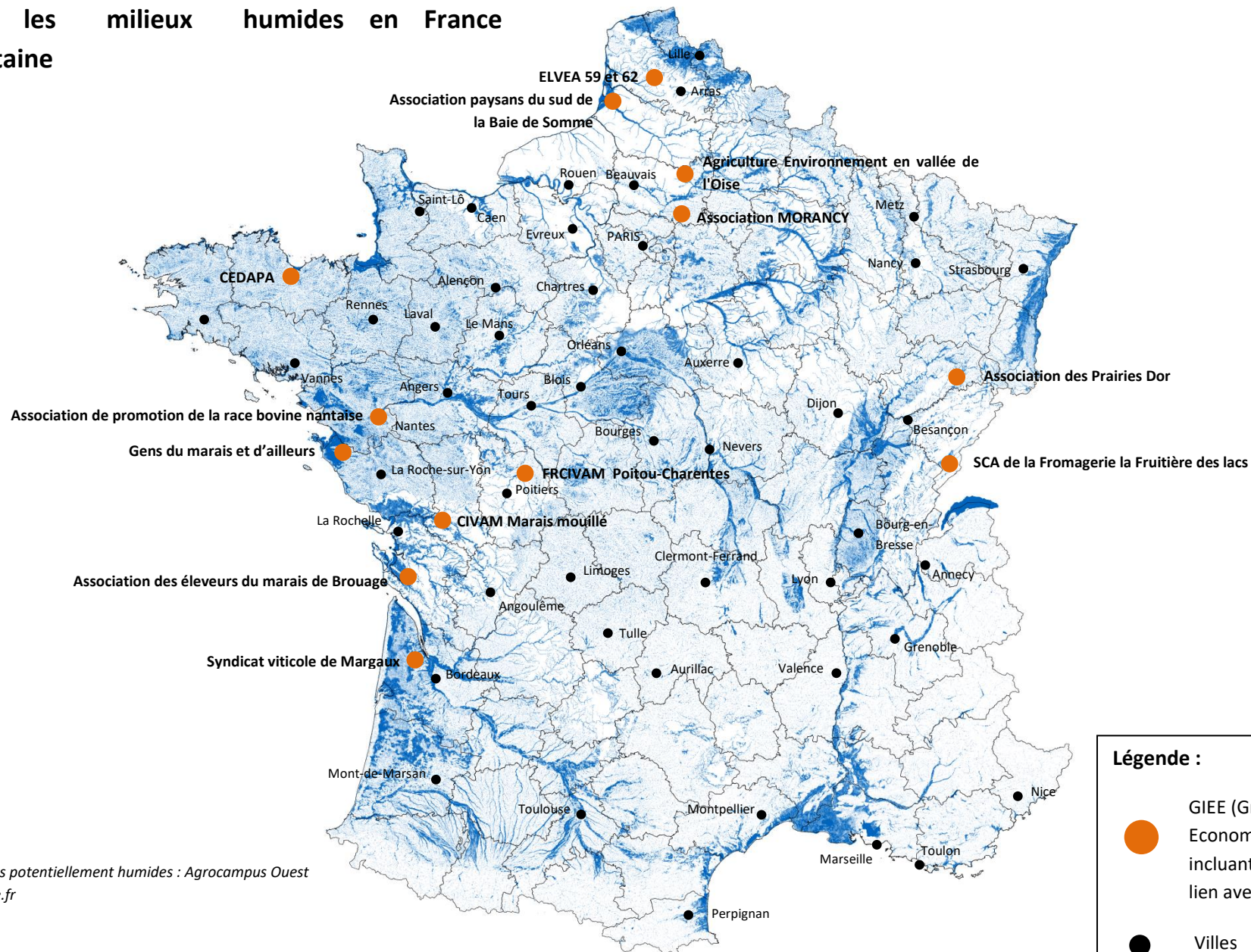


Localisation des GIEE impliqués dans un projet en lien avec les milieux humides en France métropolitaine




Avril 2020



Source carte zones potentiellement humides : Agrocampus Ouest
Source GIEE : giee.fr

Remarque : la carte des zones potentiellement humides propose une modélisation des enveloppes qui, selon les critères géomorphologiques et climatiques, sont susceptibles de contenir des zones humides au sens de l'arrêté du 24 juin 2008 modifié. La méthode ne tient compte ni des aménagements réalisés (drainage, assèchement, comblement), ni de l'occupation du sol (culture, urbanisation, ...), ni des processus pédologiques et hydrologiques locaux qui limiteraient le caractère effectivement humide de ces zones.

Légende :

-  GIEE (Groupement d'Intérêt Economique et Environnemental) incluant des objectifs/actions en lien avec des zones humides
-  Villes
-  Zones potentiellement humides