

# *Groupe National Milieux Humides*

---

## *Actualités Ramsar*

*12 janvier 2017*



# Actualités Ramsar

---

- **Nouvelle SG depuis août 2016 : Martha Rojas-Urrego**
  
- **13ème COP à Dubaï (EAU) en octobre 2018 :**
  - => 53ème Comité permanent en mai 2017**
  - => Rapportage national fin 2017-début 2018**
  - => Réunion Europe printemps 2018**
  - => Préparation avec groupe d'experts**
  
- **Label Ville Ramsar :**
  - => Pas encore de cadrage international**
  - => Projet de limiter à 1 collectivité par grande région Ramsar par COP : soit 1 collectivité française tous les 144 ans... (48 PC Europe x 3)**

# Actualités MedWet

---

- **Succès du Comité plénier à Paris en février 2016 : 24 pays présents sur 26**
- **Approbation du Cadre d'actions 2016-2030**
- **Avancée dans la mise en place du réseau MW scientifique et technique**
- **Participation active à de nombreuses initiatives et actions intéressant la région méditerranéenne**
- **Très forte activité Communication et Sensibilisation**
- **Fin du soutien financier MAVA en 2017, mais nouveau soutien sur 3 ans sur Communication**
- **Départ de coordinateur fin février et solutions en cours**

# Réseau des sites Ramsar

---

- **Projet de 45ème site Ramsar pour avis du GNMH : Marais breton, baie de Bourgneuf, Ile de Noirmoutier et Forêt de Monts**
- **Avis explicites reçus => Projet d'avis favorable avec observations et précisions, à finaliser**
- **Désignation prévue pour la JMZH le 2 février**
- **Présentation par Mme Léculée, Présidente du COPIL Natura 2000, et Mme Ayçaguer, chargée de mission Natura 2000 de l'Association pour le développement du Bassin versant de la Baie de Bourgneuf, en présence de M. Girard de la DREAL Pays de Loire**

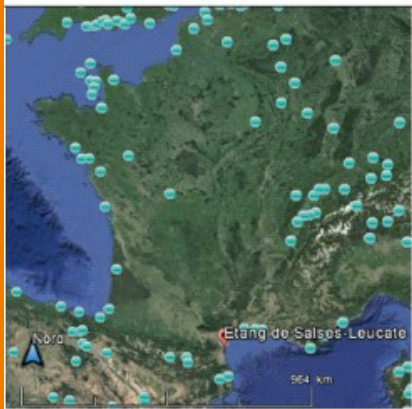
# Autres projets de sites en cours

---

- **En cours de procédure nationale :**
  - **Etang de Salses Leucate et ZH périphériques (Languedoc-Roussillon)**
  - **Marais de Sacy (Hauts de France)**
  
- **Au niveau local :**
  - **Moyenne Vallée de la Somme (Hauts de France)**
  - **Plaine de la Scarpe et de l'Escaut (Hauts de France)**
  - **Plusieurs autres sites Natura 2000 en Pays de Loire**

# Labellisation d'une lagune méditerranéenne

France

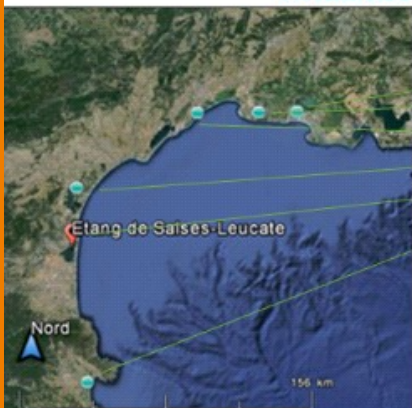


Languedoc Roussillon



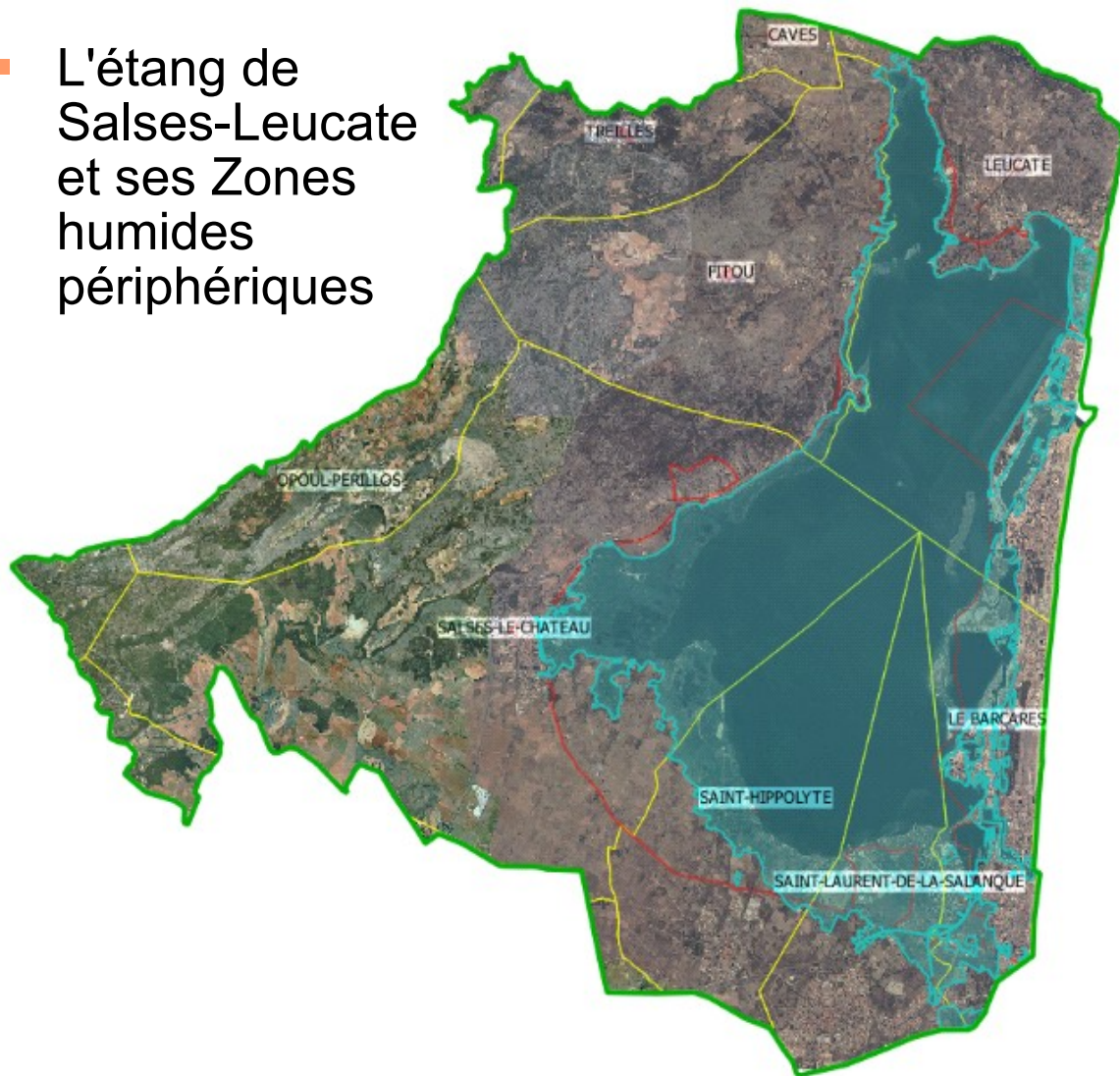
■ L'étang de Salses-Leucate et ses Zones humides périphériques

A Proximité d'autres sites Ramsar



Du nord au sud les sites Ramsar voisins :

- La Camargue
- La petite Camargue
- Les étangs Palavasiens
- Les étangs du Narbonnais
- L'étang de Salses-Leucate
- Les Aiguamolls (Espagne)



Liberté • Égalité • Fraternité  
RÉPUBLIQUE FRANÇAISE



Ministère  
de l'Environnement,  
de l'Énergie  
et de la Mer

# Labellisation d'une lagune méditerranéenne

## Etang de Salses-Leucate



**Superficie du site Ramsar : 7 637 ha**

Soit 5 400 ha de lagune et 2 237 ha de milieux humides périphériques

### Types de milieux :

Lagune, roselières, prés salés, sansouires ...

### Porteur du projet :

Syndicat RIVAGE Salses-Leucate

### Acteurs/activités principales :

Deux stations balnéaires, pêche, ostréiculture, viticulture

### Critères Ramsar :

Sept des neuf critères sont remplis

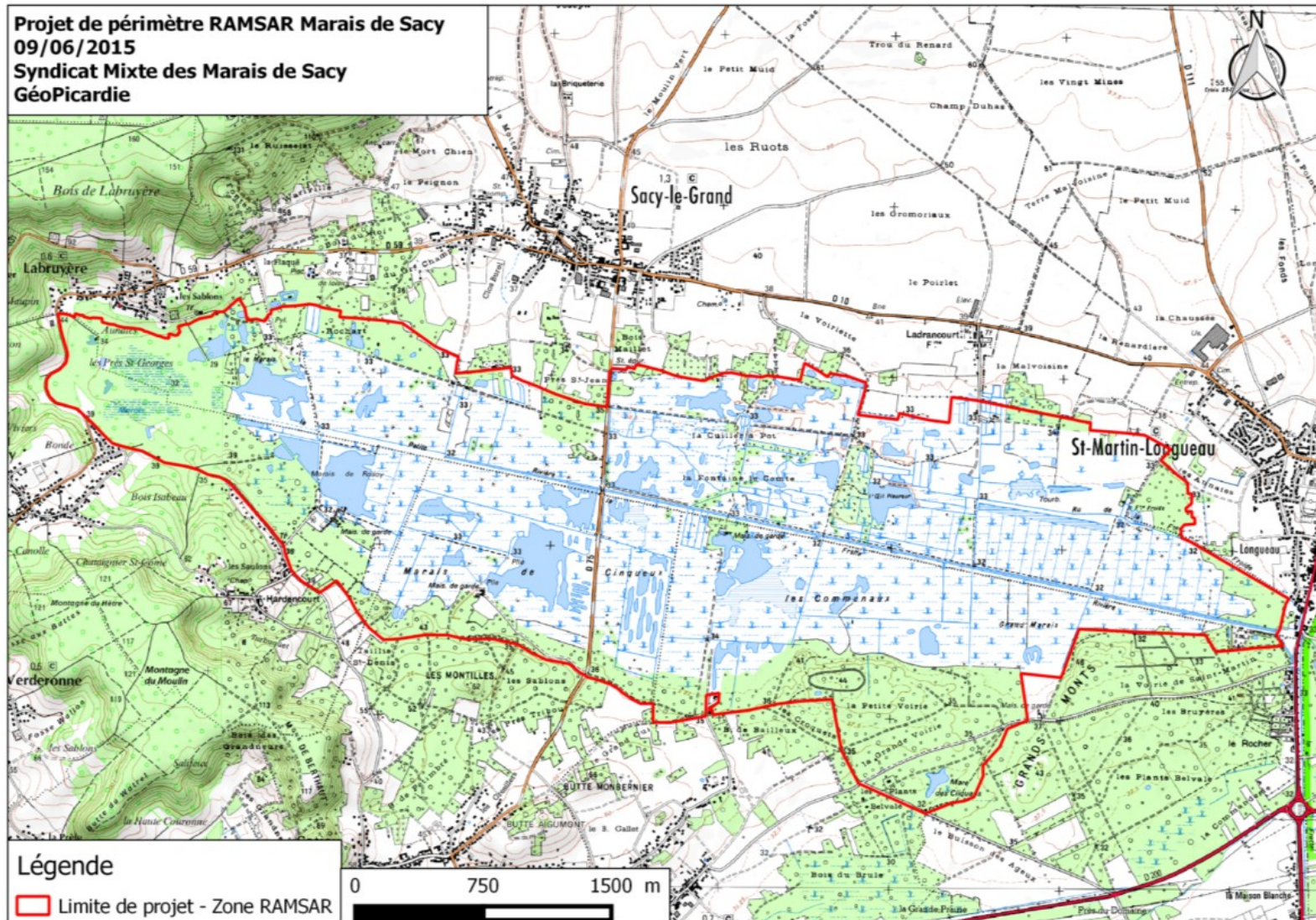
### Enjeux de gestion :

Biodiversité, qualité de l'eau, surfaces en Zones Humides



# Projets de sites ... (DEB)

## ➤ Marais de Sacy (Hauts-de-France / Oise)





# Marais de Sacy

## (Hauts-de-France / Oise)

- Marais tourbeux alcalins d'environ 1000 ha d'un seul tenant, situés dans une dépression allongée entre le plateau crayeux au nord et la cuesta d'Île-de-France au sud
- Double système hydraulique, alimentation souterraine au nord et alimentation pluviale au sud, avec des eaux de composition différente (riche en carbonate de calcium au nord et en sulfate au sud avec une acidification de l'eau)

# Marais de Sacy (Hauts-de-France / Oise)

## Critères Ramsar retenus

- ❖ **Critère 1** : grande tourbière plate alcaline (étangs et mares aux eaux oligo-mésotrophiles basiques, bas-marais alcalins, prairies tourbeuses et boisements) et marges sud abritant des complexes de végétations sur sol acide et notamment des landes à Bruyère à quatre angles
- ❖ **Critère 2** : végétations à Characées, tourbières de transition et tremblantes, marais calcaires à *Cladium mariscus* et espèces du *Caricion davalliana*, tourbières basses alcalines, Campagnol amphibie (*Arvicola sapidus*), Araignée *Dolomedes plantarius*, Vertigos de Des Moulins (*Vertigo moulinsiana*) et étroit (*Vertigo angustior*) et Anguille européenne (*Anguilla anguilla*)

# Mise à jour Circulaire Ramsar

---

- **Travaux avancés pour la mise à jour de la circulaire du 24/12/2009 Ramsar :**
  - **DEB avec appui Ramsar France, sur base GT spécifique**
  - **Circulaire enrichie et précisée, à finaliser et publier avant l'été**
  - **Souhait d'un meilleur suivi des sites et d'une meilleure visibilité du label**
  - **Etat des lieux des sites : synthèse**
  - **2017 travail avec MNHN pour pré-identification de sites potentiels Ramsar - pour information, mais en conservant initiative locale**

---

Merci de votre attention !

