




LE BÉLON atlas des rivières de Bretagne



eau & rivières
DE BRETAGNE
Dour ha Sterioù Breizh



L'Atlas du Bélon:

Une rivière est-elle un paysage, une ressource, une énigme, une menace ? On la longe, on s'y baigne, on y pêche. Mais la connaît-on vraiment ? Celle qui passe est-elle la même qu'autrefois ? Et demain que sera-t-elle ?



Origine du projet: une démarche née des réflexions menées lors des 50 ans d'Eau-et-Rivières de Bretagne et en interne à la Région autour des solidarités. Un même constat: parfois difficile de mobiliser une communauté d'action autour des politiques de l'eau. Une coopération innovante CRB/ERB, qu'a très vite rejoint l'OFB, l'APPCB, BCD (posant les bases d'un comité de pilotage régional de la démarche), avec un appui méthodologique confié à la Coopérative d'urbanisme culturel Cuesta.fr,

- Une hypothèse: Connaître un territoire pour mieux le défendre. On aborde souvent le sujet de l'eau par une approche technique (le débit, le marnage, la salinité... etc.). Mais l'eau est également l'élément qui lie les territoires entre eux et fait dialoguer le vivant. Aujourd'hui plus que jamais, l'eau est un bien commun à défendre.
- Un territoire pilote: le Bélon. La richesse de son patrimoine, son dynamisme associatif et la démarche Pays d'Art et d'Histoire de Quimperlé Communauté font du Bélon un territoire idéal pour mener cette approche expérimentale.

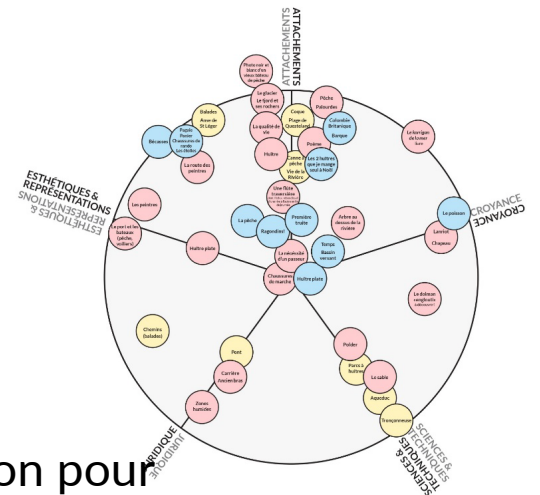
Une communauté:



- Le projet s'écrit lors de rencontres qui mélangent les points de vue et rebattent les cartes au sujet des rivières. Acteurs du territoire, associations locales, habitants, usagers de la rivière, représentants du monde culturel et environnemental et artistes : tous sont conviés à contribuer à une lecture plurielle de la rivière. C'est en faisant vivre cette communauté que la démarche se poursuivra.
- Depuis la sélection du territoire en janvier 2021 nous travaillons avec de nombreux partenaires locaux:
 - Quimperlé Communauté: lien avec la démarche pays d'Art et d'Histoire,
 - Ti Ar Vro Bro Kemperle : fédération des associations culturelles bretonnes du pays de Quimperlé,
 - Rivières et Bocage Bélon, Brigneau, Merrien: association environnementale,
 - Mémoires et Photos de Moëlan-sur-Mer,
 - Les AAPPMA locales,...

Une démarche:

Les causeries: Des ateliers pour collecter des données, partager des savoirs et échanger autour de la démarche.



Les traversées: Des parcours à pied, à vélo, en paddle, en français, en breton pour explorer collectivement le Bélon de la ria au ruisseau.





Une démarche:

Des productions artistiques : se faire accompagner par des artistes, faire en sorte d'inscrire la démarche d'atlas dans le mouvement des Droits culturels

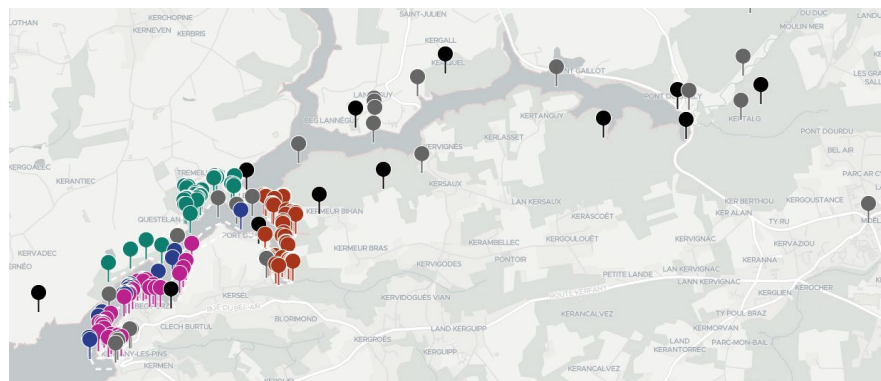
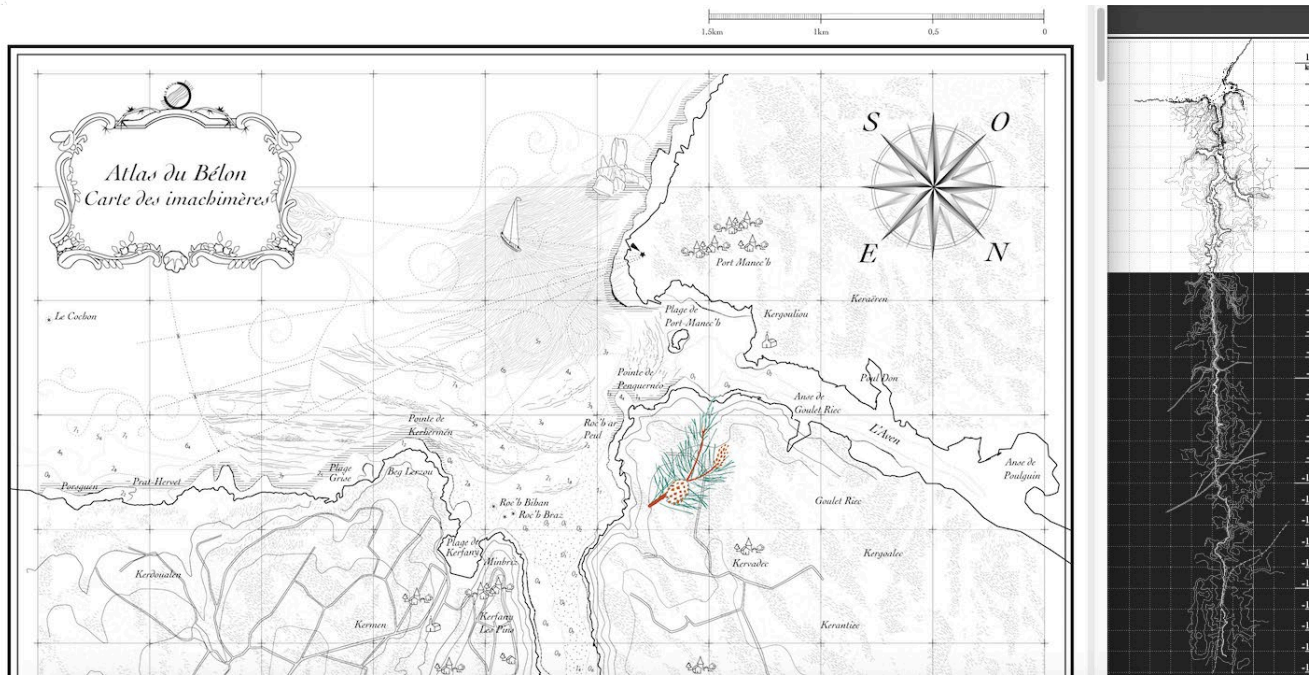


Alexis Fichet (auteur,
metteur en scène)



Sylvain Gouraud
(photographe)

Un outil:



➤ De cette communauté et de cette démarche est née un portail internet. C'est un prototype amené à évoluer. On y trouve des boucles pour explorer le Bélon, des points d'intérêts recensés par des participants, des représentations imaginées par des artistes pour proposer une lecture sensible des lieux, des contributions expertes et intimes sur le Bélon et ses rives, des informations sur les actualités à venir.

➤ <https://belon.atlas-rivieres.bzh>

Et demain...



- Le projet d'Atlas des rivières de Bretagne est un outil qui s'adresse à tous les territoires qui souhaiteraient partager une autre vision de leurs cours d'eau.
- Impliquer plus largement la population à la bonne gestion de l'eau bien commun
- Décloisonner et apporter de la transversalité dans les politiques locales
- Rapprocher patrimoine naturel et patrimoine culturel
- Créer des solidarités des sources à la mer, avec l'ensemble du vivant et les générations futures
- Rapprocher sciences et sensible, art et connaissance
- D'autres Atlas naîtront faisant valoir la somme des attachements qui nous lie à la nature.





#merci
@eauetriveres

