



13^{ème} séminaire national Ramsar Vallées de la Scarpe et de l'Escaut

Atelier 4 : Les centres d'accueil des zones humides et maisons Ramsar, un outil d'éducation et de sensibilisation pour les habitants et visiteurs.

Comment mutualiser leurs actions pour développer leur travail/leur portée/leur impact ?

Présentation de La Maison du Lac de Grand-Lieu

20/10/2021 Olivier HUBERT



La Maison du Lac de Grand-Lieu

Centre de découverte et de connaissance des espaces naturels et des milieux humides du Département de Loire-Atlantique



Les gestionnaires des réserves de Grand-Lieu et du site Natura 2000 :





SITE RAMSAR
NUMÉRO
714

Surface :
6 234 ha

Date d'inscription :
1^{er} février 1995

VALORISER LE LAC DE GRAND-LIEU ET LES MILIEUX HUMIDES DU DEPARTEMENT

L'ORGANISATION DE LA VISITE



- **LE CENTRE D'ACCUEIL**
un univers cognitif



- **LE CHEMIN ECOLOGIQUE**
un univers sensible



- **LE PAVILLON**
un univers onirique





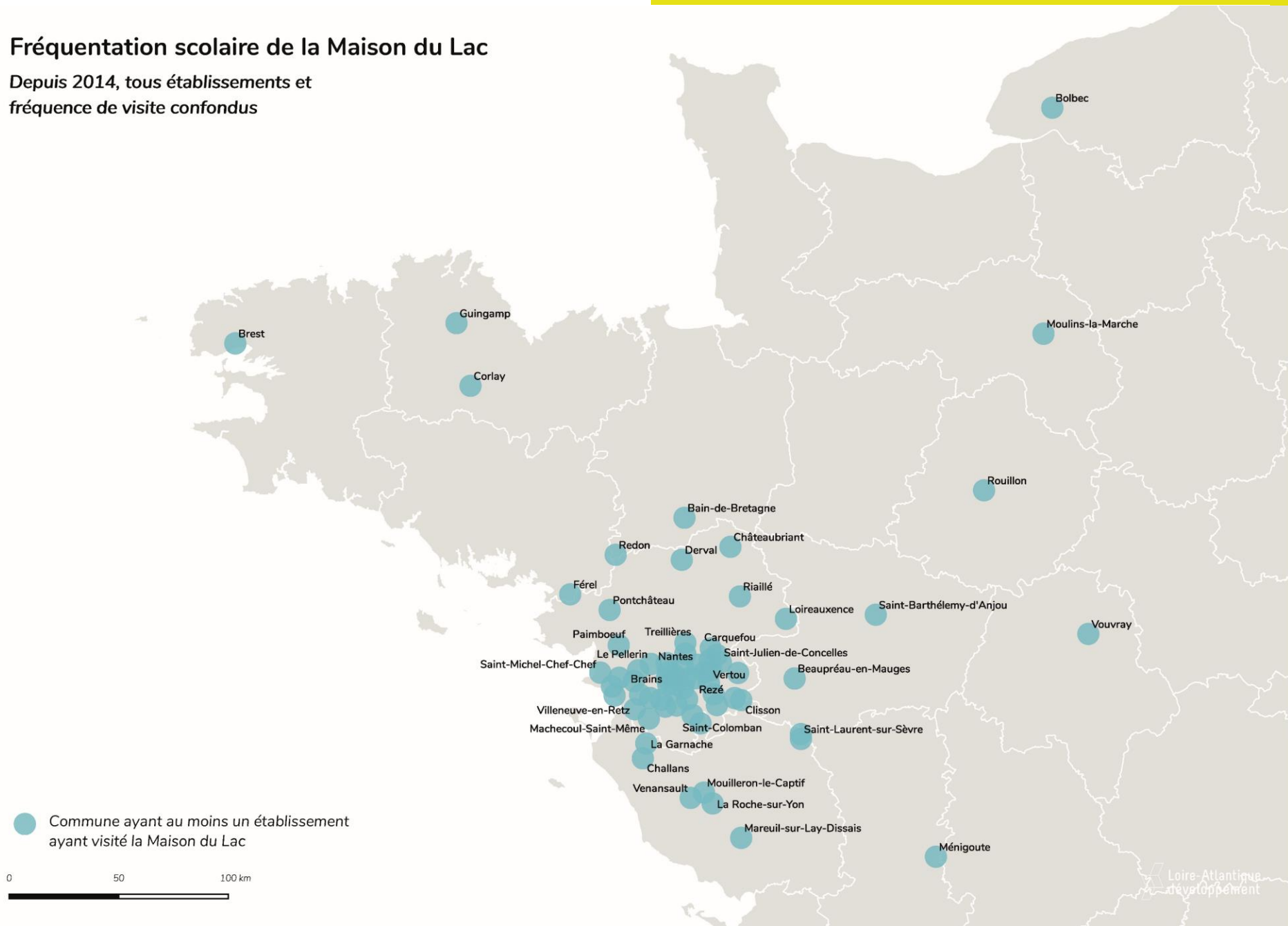
~15 000
VISITEURS/AN



> 5000
SCOLAIRES/AN

Fréquentation scolaire de la Maison du Lac

Depuis 2014, tous établissements et fréquence de visite confondus




Des expériences de mutualisation



PROPOSER EN ITINÉRANCE DES EXPOSITIONS TEMPORAIRES

❖ Mutualisation de moyens

- Création d'expositions sur des thématiques globales en lien avec les zones humides
- Présentation dans d'autres centres



PARTENARIAT ENTRE 2 CENTRES SUR DES EXPOSITIONS TEMPORAIRES

❖ Mutualisation de moyens



- Un partenariat né lors du séminaire Rasmars à Metz

❖ Mutualisation d'outils de communication



ET SUR LES AUTRES SITES RAMSAR À PROXIMITÉ DU LAC DE GRAND-LIEU...

Ramsar, québec ?

Les sites Ramsar sont des zones humides reconnues d'importance internationale.

En 2021, on fête les 50 ans de la signature de la Convention de Ramsar, le 2 février 1971 dans la ville de Ramsar, en Iran. En ratifiant ce traité en 1986, la France s'est engagée sur la scène internationale à préserver les zones humides de son territoire, par leur conservation et leur utilisation rationnelle.

La France compte 49 sites Ramsar dont...
4 en Loire-Atlantique et Vendée !

Marais salants de Guérande et du Mès - Sortie

Gratuit - 3h

LES MARAIS DE ROSTU : LA COHABITATION ENTRE L'HOMME ET LA NATURE

La CPIE Loire Océane vous invite à découvrir le marais de Rostu. Les oiseaux, qui y ont une place essentielle, ne sont pas les seuls à peupler les salines, prés, mares, fossés et petit bois de ce site exceptionnel. Venez en apprendre un peu plus sur la vie qui s'y niche et les façons de la préserver.

MARDI 2 FÉVRIER | 10H

LIEU : Marais de Rostu (Mesquer)

INFOS & RÉSERVATION :

CPIE Loire Océane

02 40 45 35 96

Marais breton

En raison de la crise sanitaire, le site Ramsar de la Baie de Bourgneuf a décidé de ne pas programmer d'événement à l'occasion de la Journée mondiale des zones humides 2021.

Partez à la découverte de la Baie de Bourgneuf en parcourant ses nombreux sentiers nature !

INFOS :

Marais breton :

<https://www.le-marais.fr/>

Île de Noirmoutier :

<https://www.ile-noirmoutier.com/fr>

<https://www.ile-noirmoutier.com/fr/que-faire-sur-l-ile/les-randonnees-de-lle-de-noirmoutier>.

Grande Brière - Sortie

Gratuit - 1h30

SUR LES TRACES DE LA LOUTRE

En fort déclin jusqu'à la fin du XXème siècle, ce mammifère aquatique emblématique de la Brière est une espèce sensible qui fait l'objet de toutes les attentions. Les scientifiques du Parc et Didier Montfort, naturaliste, vous emmènent à la découverte de cette espèce discrète.

SAMEDI 6 FÉVRIER | 10H

LIEU : précisé lors de l'inscription

INFOS & RÉSERVATION :

parc-naturel-briere.fr

info@parc-naturel-briere.fr

02 40 91 68 68

Participation à des réseaux



PARTENARIAT ENTRE CENTRES SUR LA VOIE MIGRATOIRE EST-ATLANTIQUE



❖ **Mutualisation de moyens/outils/
Partage d'expériences**

➤ **2018 Organisation du séminaire
Migratory Birds for People**



PARTENARIAT ENTRE CENTRES SUR LA VOIE MIGRATOIRE EST-ATLANTIQUE



❖ Mutualisation de moyens/
co-crédation d'outils pédagogiques

Migratory birds connect wetlands and people
Les oiseaux migrateurs relient les zones humides et les humains

مهاجرو الطيور يربطون بين الأراضي الرطبة والأشخاص

This project provides the first comprehensive map of migratory bird populations along the East Atlantic coast of Africa and Europe. Along the way, it aims to provide wetlands for the birds and to have a positive impact on the people who live there. The project is a collaboration between Wetlands International, the Wetlands International Regional Office for Africa, and the Wetlands International Europe. The project is a collaboration between Wetlands International, the Wetlands International Regional Office for Africa, and the Wetlands International Europe. The project is a collaboration between Wetlands International, the Wetlands International Regional Office for Africa, and the Wetlands International Europe.

wetlands.org/mbp

Cartographie des oiseaux migrateurs de l'Europe de l'Est et de l'Afrique de l'Est. Le projet MBP vise à cartographier les populations d'oiseaux migrateurs le long de la côte atlantique de l'Afrique de l'Est et de l'Europe. Le projet vise à fournir des zones humides pour les oiseaux et à avoir un impact positif sur les personnes qui y vivent. Le projet est une collaboration entre Wetlands International, le bureau régional de Wetlands International pour l'Afrique et le bureau européen de Wetlands International.

مخطط توزيع الطيور المهاجرة في أوروبا الشرقية وإفريقيا الشرقية. يهدف مشروع MBP إلى توثيق توزيع الطيور المهاجرة على طول الساحل الأطلسي لإفريقيا الشرقية وأوروبا الشرقية. يهدف المشروع إلى توفير الأراضي الرطبة للطيور ولتحسين حياة المجتمعات المحلية التي تعيش في هذه المناطق. المشروع عبارة عن شراكة بين Wetlands International، المكتب الإقليمي لإفريقيا، والمكتب الأوروبي.


Chaplin Pipit des marais Khatam al-Khatam	Black-winged Stilt L'oiseau à ailes noires Khatam al-Khatam	Common Tern Oiseau à bec rouge Khatam al-Khatam
Kauaii Oystercatcher Pipit des marais Khatam al-Khatam	Red Knot Oiseau à bec rouge Khatam al-Khatam	

Migratory Birds for People
Flyway Map Guidelines



Wetlands International - Africa
@WetlandsAfrica

Happy #WorldMigratoryBirdDay 2020! See the joy and curiosity of the children and teachers of the mangrove clubs of Saloum in front of the #MPB map on the #flyway #BirdsConnectOurWorld #migratorybirds #WMBD2020 #ForNature #MBP

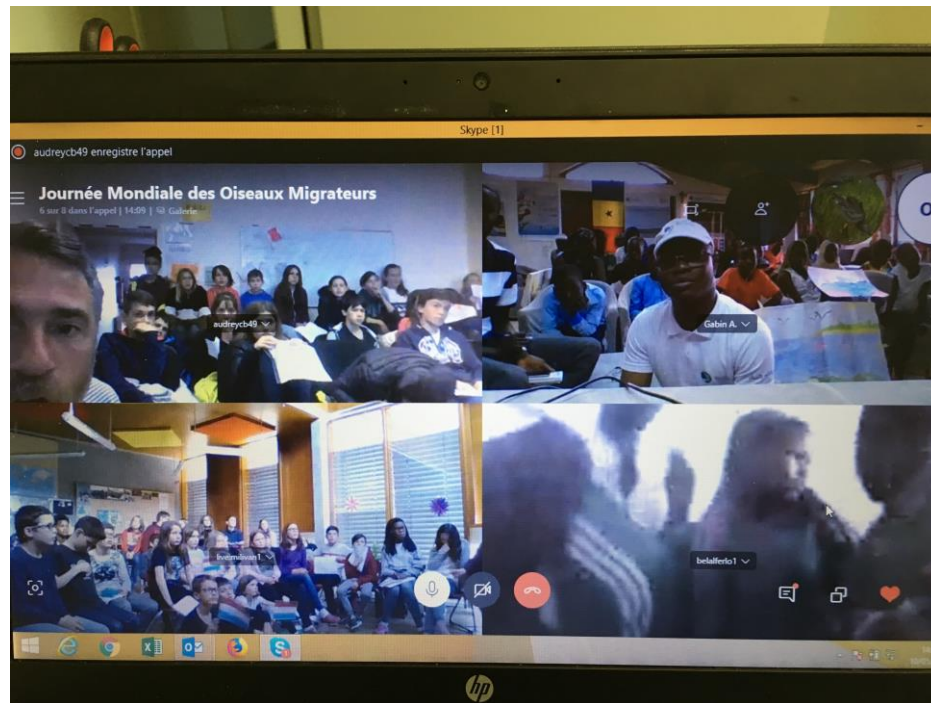


PARTENARIAT ENTRE CENTRES SUR LA VOIE MIGRATOIRE EST-ATLANTIQUE



❖ Mutualisation de moyens/outils/ Partage d'expériences

- Participation à la Journée mondiale des oiseaux migrateurs



PARTENARIAT ENTRE SITES RAMSAR SUR UN PROJET PEDAGOGIQUE



- Possibilité de déployer le projet pédagogique avec d'autres sites Ramsar en France

Journée mondiale des zones humides
Participation à un comptage d'oiseaux à dimension internationale



Coordinateur et créateur
du projet pédagogique

1 collège

Un enseignant et sa
classe de collège



Un centre étranger
partenaire



LE PROJET PEDAGOGIQUE



Les domaines étudiés lors de ce projet pluridisciplinaire sont :

- **Les Langues Vivantes ;**
- **L'Histoire-Géographie ;**
- **Les Sciences de la Vie et de la Terre ;**
- **Les Mathématiques.**



LA MAISON DU LAC
DE GRAND-LIEU®

Travail préparatoire à réaliser avant la venue sur le site

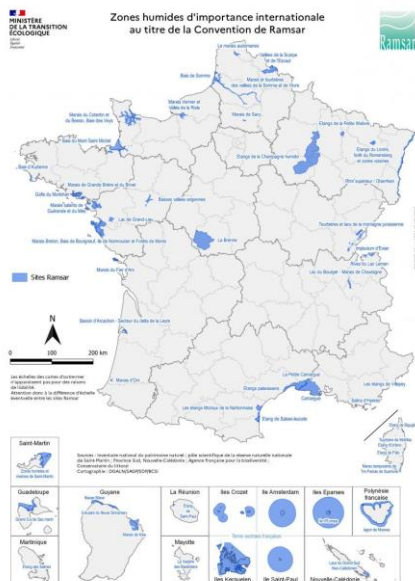
- Séance 1 – Histoire-Géographie : Comprendre le projet dans **sa dimension internationale.**
- Séance 2 – Langues Vivantes / Sciences et Vie de la Terre : **L'importance de l'eau et des zones humides.**
- Séance 3 – Sciences de la Vie et de la Terre : La classification du vivant et la **notion d'espèce.**
- Séance 4 – Langues Vivantes / Sciences de la Vie et de la Terre : Etude de **six espèces d'anatidés.**
- Séance 5 – Mathématiques : Introduire la notion de « **données** ».

Visite du site Ramsar :

- Séance 6 – Histoire-Géographie / Langues Vivantes / Sciences de la Vie et de la Terre / Mathématiques : Les élèves utiliseront les connaissances théoriques acquises lors des séances du travail préparatoire par l'étude de cas sur le terrain

Rendu à réaliser après la venue sur le site

- Séance 7 – Histoire-Géographie : **Les sites Ramsar départementaux et internationaux.**
- Séance 8 – Langues Vivantes / Sciences de la Vie et de la Terre : **Rédaction d'un article pour le Wetland Link International.**
- Séance 9 – Représentation des **données collectées.**



- Au plus près du public, les centres d'accueil sont des outils essentiels pour mettre en œuvre **le programme de CESP** (communication, éducation, sensibilisation, participation) de la convention de Ramsar
- Besoin de mieux identifier, **connecter les centres du réseau Ramsar France** pour amplifier les mutualisations entre centres
- Recherche de soutien notamment financiers, **appels à mission, appels à projet** pour accompagner les projets de mutualisation portés par les centres dans les territoires

Merci de votre
attention

