



RAMSAR Rhinature



RAMS'Artenschutz

Projet RAMSAR Rhinature

Projekt RAMS'Artenschutz

Dépasser les frontières, projet après projet



Fonds européen de développement
régional (FEDER)

Europäischer Fonds für regionale
Entwicklung (EFRE)



AGIR pour la
BIODIVERSITÉ



Constat *Befund*

Existence de suivis d'espèces et de mesures de protection de part et d'autre du Rhin

Améliorer la stratégie et la coordination transfrontalière pour :

- ⇒ Une meilleure efficacité pour la protection des espèces
- ⇒ Une plus-value scientifique
- ⇒ Un moindre coût pour chaque pays





Objectifs *Ziele*



Assurer une conservation optimale des espèces patrimoniales de la zone d'étude (D/F)

- Mise en commun des connaissances sur les espèces et sur les moyens de protection mis en place dans les 2 pays
- Elaboration d'une stratégie de conservation commune à l'échelle transfrontalière
- Production de plans d'actions partagés
- Mise en réseau des acteurs





Zone d'étude *Untersuchungsgebiet*



- 8750 km²

RAMSAR Rhinature

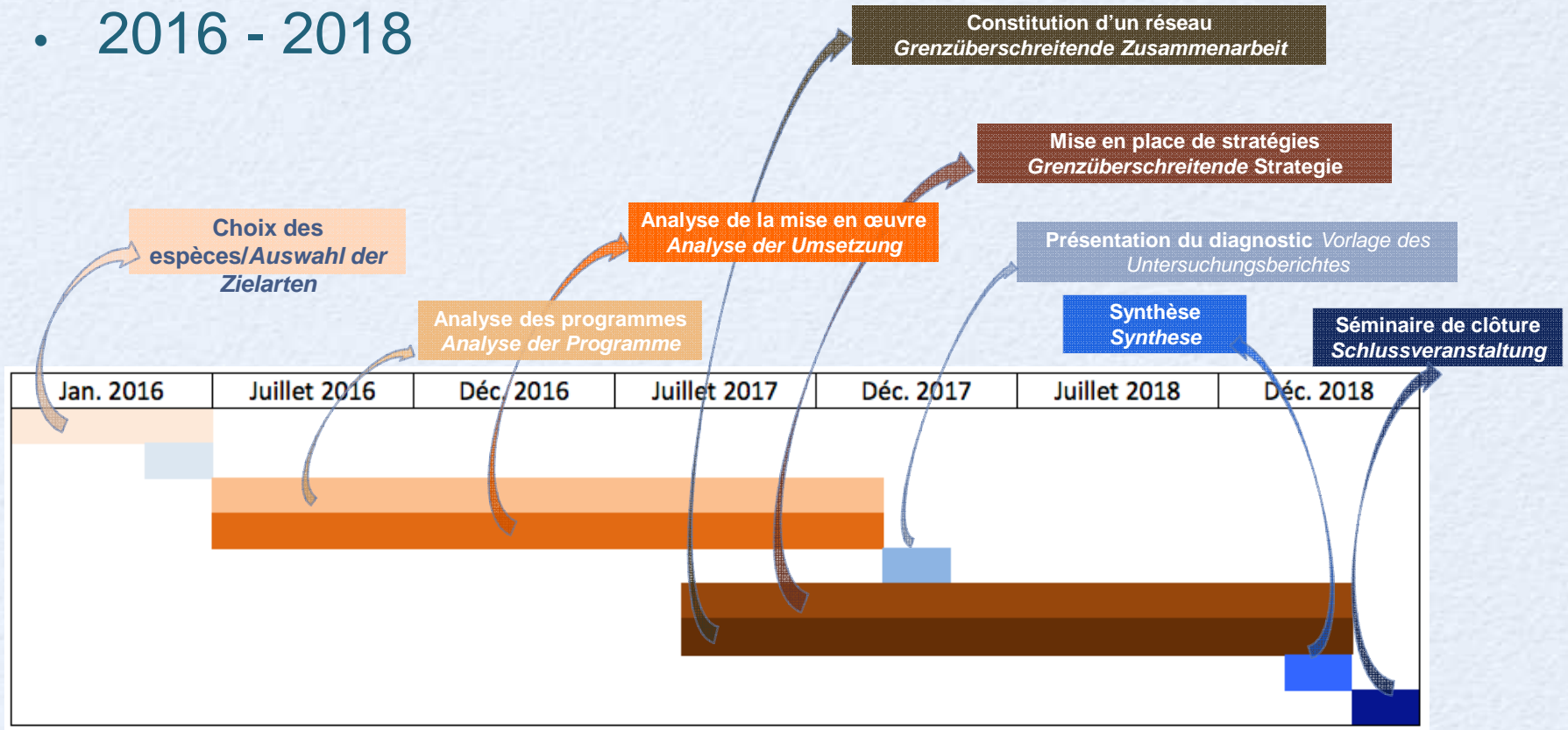
RAMS' Artenschutz






Calendrier *Zeitplan*

• 2016 - 2018





Partenaires *Akteure*



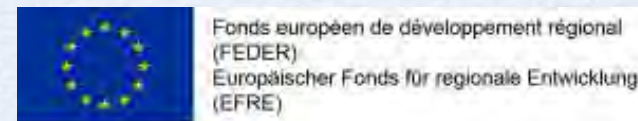
- Porteur du projet



- Partenaires techniques



- Partenaires financiers

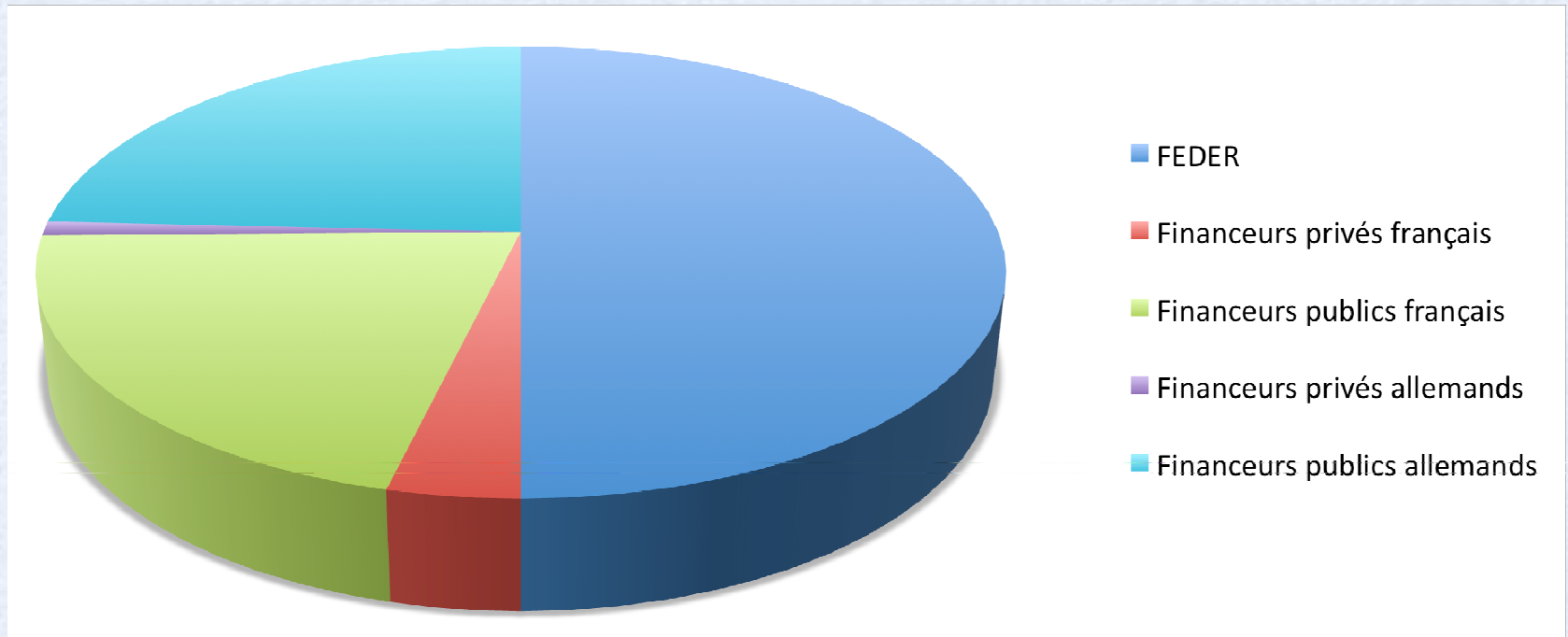




Budget *Budget*

Budget global 2016 – 2018 : 804 274 €

- LPO : 398 076 €
- ILN – NABU : 406 198 €





Mise en œuvre du projet *(Plan de travail)*


Projektumsetzung (Arbeitsübersicht)

RAMSAR Rhinature



RAMS'Artenschutz





Plan de travail Arbeitsschritte

1. Choix des espèces : 22 espèces



2. Analyse des suivis et des programmes de protection






3. Analyse de la mise en œuvre des mesures



4. Communication et constitution d'un réseau transfrontalier



5. Elaboration de stratégies de suivi et de programmes de conservation transfrontaliers



RAMSAR Rhinature

RAMS' Artenschutz





1. Choix des espèces : 22 espèces



2. Analyse des suivis et des programmes de protection



3. Analyse de la mise en œuvre des mesures



4. Communication et constitution d'un réseau transfrontalier




5. Elaboration de stratégies de suivis et de programmes de conservation transfrontaliers



RAMSAR Rhinature

RAMS' Artenschutz





Espèces cibles **Zielarten**



Sonnenerwartung



Crapaud vert



Rainette verte

- 17 espèces d'oiseaux



Blongios nain



Castor d'Europe



Murin de Bechstein



Oie des moissons



Canard chipeau



Fuligule milouin



Harle bièvre

- 3 espèces d'amphibiens
- 2 espèces de mammifères



Busard des roseaux



Râle d'eau



Vanneau huppé



Courlis cendré



chevalier guignette




Sterne pierregarin



Chevêche d'Athéna




Torcol fourmilier




Pic cendré




Hirondelle de rivage



Tardif des prés




Bruant proyer



Espèces cibles Zielarten

Publication
TELECHARGEABLE
Rapport



RAMSAR Rhinature

RAMS' Artenschutz

The cover features logos for LPO (AGIR pour la BIODIVERSITÉ ALSACE), NABU, and ILN. The title is in French and German. The date is 20 Mai 2016. The bottom section shows a river landscape with a bird in flight inset.


 AGIR pour la
BIODIVERSITÉ
 ALSACE


 NABU


 ILN

**Démarche suivie pour le choix
 des espèces cibles**

**Vorgehen bei
 der Auswahl der Zielarten**

20 Mai 2016

RAMSAR Rhinature
 RAMS' Artenschutz



 Fonds européen de développement régional
 (FEDER)
 Europäischer Fonds für regionale Entwicklung
 (ERDF)





1. Choix des espèces : 22 espèces



2. Analyse des suivis et des programmes de protection



3. Analyse de la mise en œuvre des mesures



4. Communication et constitution d'un réseau transfrontalier




5. Elaboration de stratégies de suivis et de programmes de conservation transfrontaliers



RAMSAR Rhinature

RAMS' Artenschutz





Analyses des suivis et des programmes de protection

Analyse der Monitoringprogramme und Schutzmaßnahmen



Habitat:
- plan de gestion

Réserve Naturelle
FORET D'OFFENDORF

PLAN DE GESTION
2012 - 2016

Conservatoire
des Sites Alsaciens
Association reconnue d'utilité publique

Staatliche Naturschutzverwaltung
Baden-Württemberg

Managementplan
für das FFH-Gebiet 7527-341 „Donauuoos“
und für das Vogelschutzgebiet 7527-441 „Donauried“

Auftragnehmer	Institut für Landschaftsökologie und Naturschutz (ILN)
Datum	01.12.2015

gefördert mit Mitteln der EU

Baden-Württemberg
REGIERUNGSPRÄSIDIUM TÜBINGEN

RAMSAR Rhinature

RAMS' Artenschutz





Analyses des suivis et des programmes de protection

Analyse der Monitoringprogramme und Schutzmaßnahmen



Espèces (exemples) :

- mesure agro-environnementale (Courlis cendré)
- réserve naturelle et Réserve Biologique Intégrale (Pic cendré)





1. Choix des espèces : 22 espèces



2. Analyse des suivis et des programmes de protection



3. Analyse de la mise en œuvre des mesures



4. Communication et constitution d'un réseau transfrontalier




5. Elaboration de stratégies de suivis et de programmes de conservation transfrontaliers



RAMSAR Rhinature

RAMS' Artenschutz





Analyse de la mise en œuvre


Analyse der Maßnahmenumsetzung

Analyse des mesures (F/D)

- Conservation et développement d'habitats
- Mesures de protection
- Plan de conservation

Comparaison des mesures de protection (F/D)





Fiches espèces Datenblätter

Publication
TELECHARGEABLE
Rapport



RAMSAR Rhinature

RAMS' Artenschutz

LPO AGIR pour la BIODIVERSITÉ ALSACE NABU ILN

Fiches espèces Datenblätter

Octobre 2017 - Oktober 2017

RAMSAR Rhinature

RAMS' Artenschutz

interreg

European Union





Fiches espèces

Datenblätter



Chevalier guignette Flussuferläufer

Actitis hypoleucos

Biologie de l'espèce

Répartition de l'espèce

Le Chevalier guignette est une espèce paléarctique qui se reproduit depuis les côtes européennes de l'océan Atlantique (Irlande, Espagne) jusqu'au Kamtchatka et au Japon (DEL HOYO 1996). Tous les pays européens sont occupés par l'espèce, mais l'essentiel de la population niche en Fennoscandie, en Russie, en Biélorussie et dans les pays baltes (BIRDLIFE INTERNATIONAL 2004).

Comportement

Surtout visiteur d'été, présent d'avril à septembre, l'espèce hiverne en Afrique et au Moyen-Orient (DEL HOYO 1996). La majorité des nicheurs de l'Europe occidentale semblent séjourner en Afrique de l'Ouest. En Europe, l'espèce hiverne en faible nombre en Espagne, au Portugal et en France.

Habitat

Habitat général

En Europe, l'espèce est caractéristique des rivières à lit mobile dans leurs secteurs de « tressage », lesquels se situent généralement en moyenne montagne et plus rarement en plaine. Ce style fluvial comporte des bancs de matériaux alluvionnaires allant de la taille du bloc à celle de sables grossiers, avec comme caractéristique commune une couverture herbacée, voire arbustive, clairsemée, indispensable à l'installation du nid (GEROUDET 1983; CRAMP 1998). Le Chevalier guignette peut nicher également sur des gravières dans leurs tous premiers stades de colonisation végétale, des barrages à niveau variable, des îlots dans des canaux, voire les berges endiguées de fleuves comme le Rhin.

Habitat dans la zone d'étude

Lorsque l'espèce était présente en Alsace, le Chevalier guignette se reproduisait initialement sur les bords du Rhin. Après la canalisation du fleuve, l'espèce avait trouvé un milieu de substitution sur les berges du contre-canal de drainage, un petit cours d'eau rapide avec des zones de gravier nu. Par ailleurs, quelques nidifications avaient

Biologie der Art

Verbreitung

Der Flussuferläufer kommt in der gesamten Paläarktis vor, von den europäischen Atlantikküsten (Irland, Spanien) bis nach Kamtschatka und Ostjapan (DEL HOYO 1996). Zwar besiedelt die Art alle Länder Europas, die größten Populationsdichten werden jedoch in Fennoskandinavien, Russland, Weißrussland und den baltischen Staaten erreicht (BIRDLIFE INTERNATIONAL 2004).

Wanderungen

Bei uns ist die Art überwiegend zwischen April und September anzutreffen, sie überwintert in Afrika und im Nahen Osten (DEL HOYO 1996). Die meisten in Westeuropa brütenden Flussuferläufer scheinen allerdings in Westafrika zu überwintern. Einige Tiere verbringen den Winter auch in Europa, in Spanien, Portugal und Frankreich.

Lebensraum

Allgemein

In Europa ist die Art ein charakteristischer Brutvogel der verzweigten Abschnitte dynamischer Flussbetten, die sich in der Regel in Mittelgebirgen und seltener in der Ebene finden. In diesen Flüssen finden sich Sedimentbänke geformt von größeren Sandkörnern bis hin zu Geröll. Deren krautige Vegetation und vereinzelt dort wachsende Bäume sind für den Nestbau unerlässlich (GEROUDET 1983; CRAMP 1998). Der Flussuferläufer kann sich auch an neuen, kaum bewachsenen Baggerseen ansiedeln, an Stauwehren mit schwankenden Pegelständen, an Kanälen und sogar auf Flusssdämmen wie am Rhein.

Im Untersuchungsgebiet

Nachdem er durch die Rheinbegradigung von dessen Ufern vertrieben worden war, hat der Flussuferläufer an den Ufern des parallel verlaufenden Entwässerungskanal einen Ersatzlebensraum gefunden. Am Rand dieses schnellen Gewässers liegen Kiesbänke, die in bewachsene Böschungen übergehen. Darüber hinaus gibt es auch

- Biologie de l'espèce
- Statuts de protection et niveau de menaces
- Etudes et suivi
- Mesure de conservation
- Acteurs
- Bibliographie





Fiches espèces Datenblätter

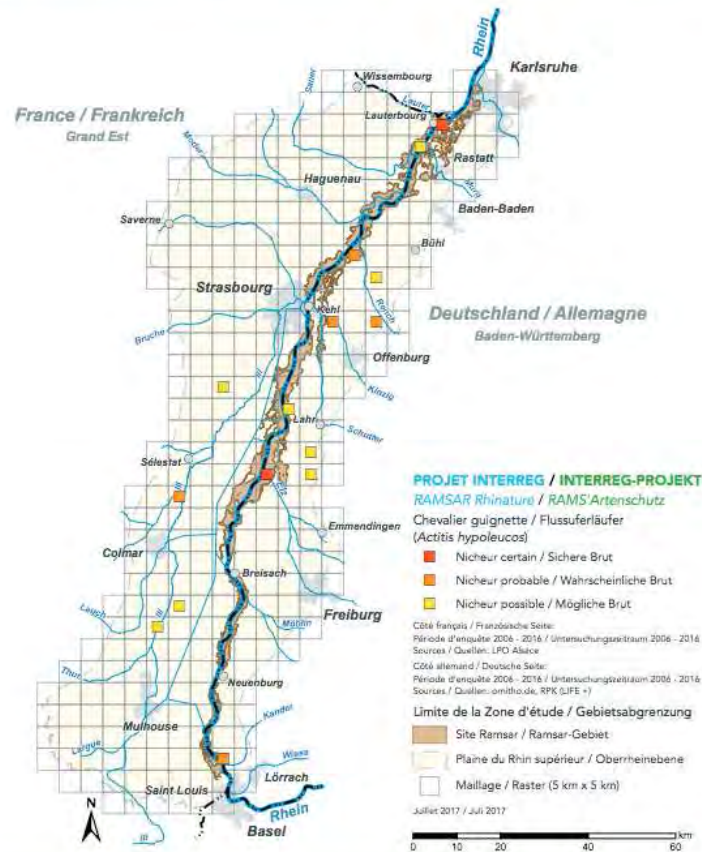


Chevalier guignette

Flussuferläufer

Répartition dans la zone d'étude

Verbreitung im Untersuchungsgebiet



- Répartition dans la zone d'étude





1. Choix des espèces : 22 espèces



2. Analyse des suivis et des programmes de protection



3. Analyse de la mise en œuvre des mesures



4. Constitution d'un réseau transfrontalier et communication



5. Elaboration de stratégies de suivis et de programmes de conservation transfrontaliers



RAMSAR Rhinature

RAMS' Artenschutz






Communication et mise en réseau

Kommunikation und Vernetzung

- Organigramme des acteurs
- Echanges transfrontaliers
- Pages Internet bilingues
- Communication envers le grand public
- Documents de synthèse et de vulgarisation
- **Guide opérationnel des mesures de protection par espèces**
- **Plateforme d'échange de données**





Echanges transfrontaliers

Grenzüberschreitender Austausch

- 4-5/5/2017: Donaumoos (D)
- 11/7/2017 : Petite Camargue Alsacienne (F)
- 25/7/2017 : Rieds – Rohrmatten, Zembs... (F)
- 26/7/2017 : Rieds et Rhin – Saalbachniederung, Rastatter Rheinaue, Illinger Altrhein (D)



RAMSAR Rhinature

RAMS' Artenschutz





Pages Internet Internet Auftritt

- 4752 clics depuis la création (au 31/01/2018)





Communication vers le public

Öffentliche Kommunikation

- Intervention à la JMZH 2017
- Participation au Mois de l'Europe






Communication vers le public

Öffentliche Kommunikation

Presse, TV



RAMSAR Rhinature

RAMSAR Artenschutz





Documents de synthèse et de vulgarisation

Abschluß und Laienberichte



1. Choix des espèces : 22 espèces



2. Analyse des suivis et des programmes de protection




3. Analyse de la mise en œuvre des mesures



4. Communication et constitution d'un réseau transfrontalier



5. Elaboration de stratégies de suivis et de programmes de conservation transfrontaliers





Plan de travail 2018

Arbeitsplan 2018



Suivi et conservation

- Elaborer des stratégies et des programmes transfrontaliers de suivi et de conservation
- Créer un suivi transfrontalier des espèces cibles
- Créer des actions pilotes de certaines espèces cibles

Coopération transfrontalière

- Favoriser la coopération
- Organiser la connaissance
- Créer un outil de communication transfrontalier
- Créer une plateforme transfrontalière





MERCI pour votre attention !

DANKE für Ihre Aufmerksamkeit !

