



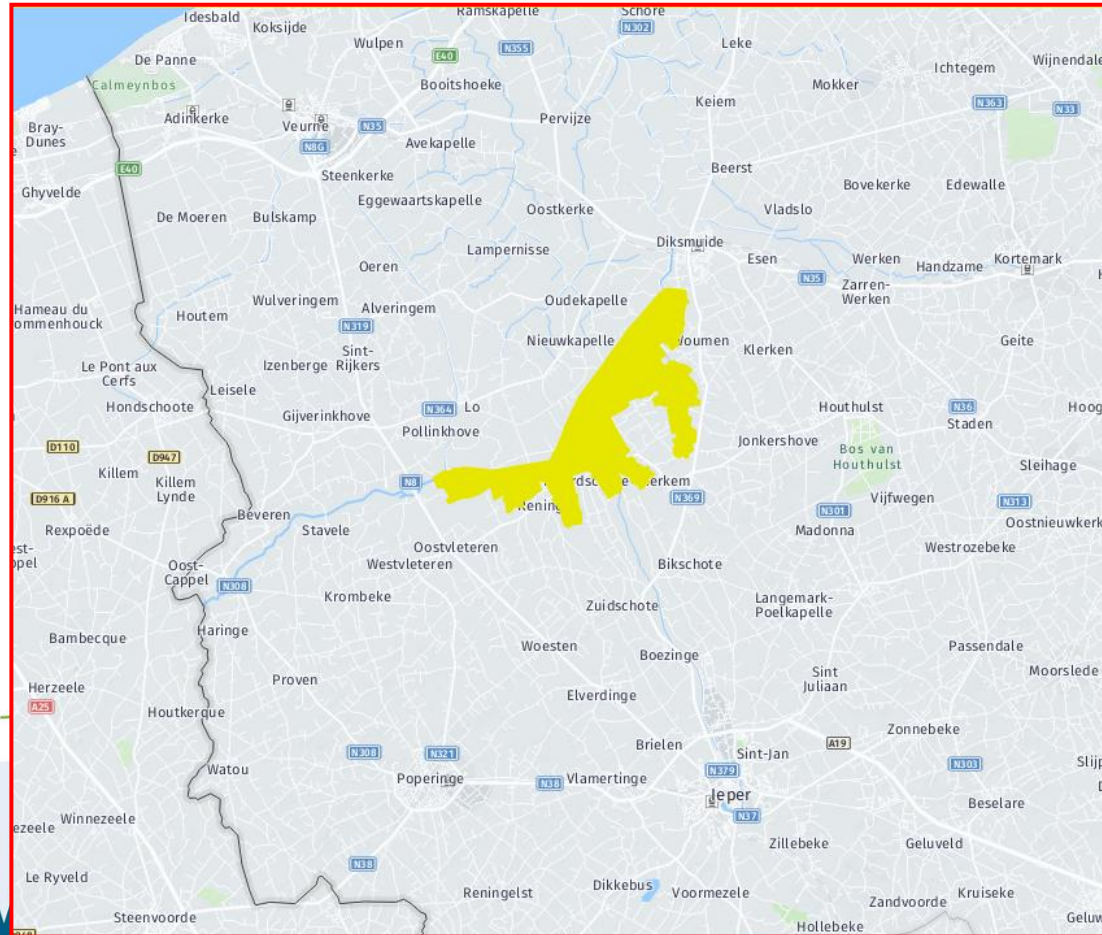
Zone Ramsar Blankaart-Ijzerbroeken

# Contenu

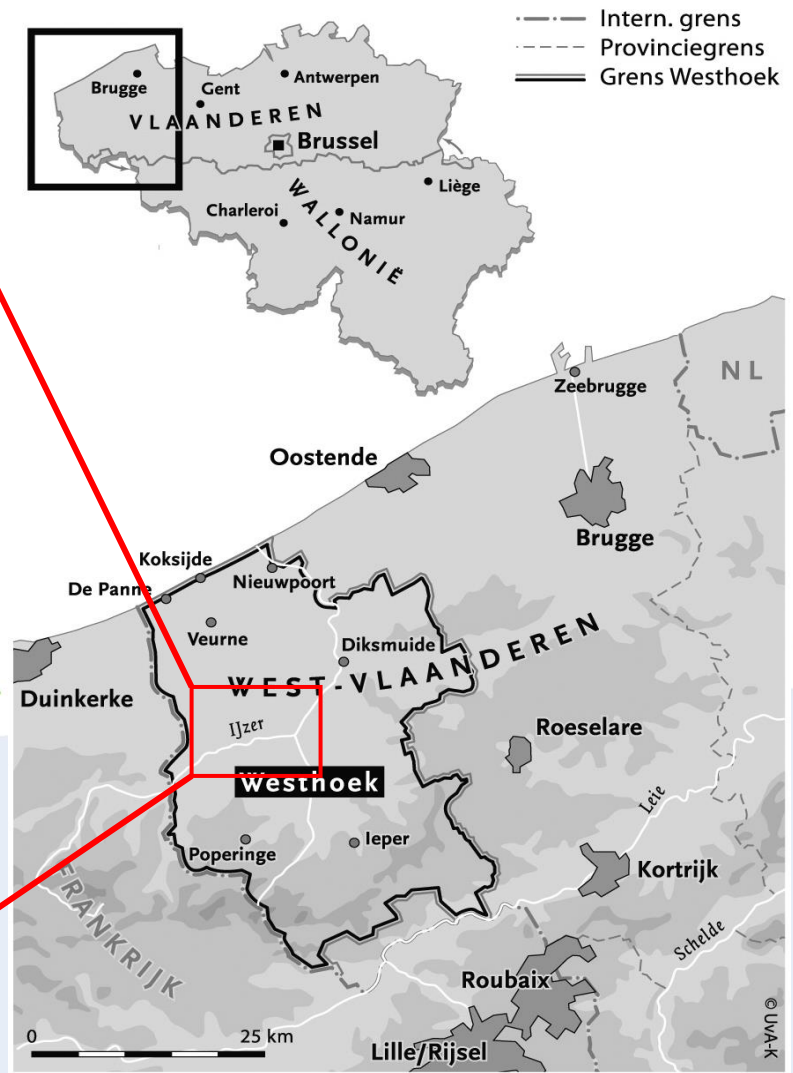
1. Introduction
2. Ramsar Blankaart-IJzerbroeken
3. Centre d'accueil 'De Blankaart'
4. Convention: Audemarois – Vallée de l'Yser
5. La coopération de demain

# Introduction

La province de la Flandre Occidentale + Regionaal Landschap Westhoek vzw

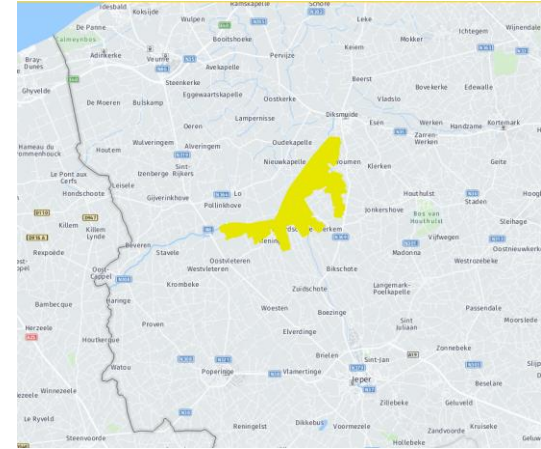


west vlaanderen  
de gedreven provincie



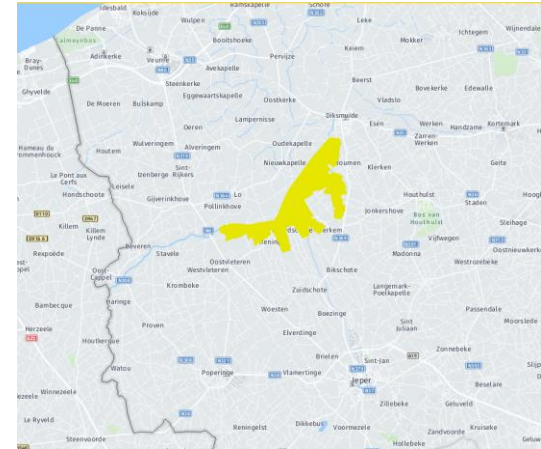
# Ramsar Blankkaart-IJzerbroeken

- Inscriptions juridiques régionales (internationales):
  - NATURA 2000 – la vallée de l'Yser
  - Directive d'Oiseau/Habitat
  - +/- 5200 ha
- Zone Ramsar:
  - Depuis 1992
  - +/- 2400ha



# Ramsar Blankaart-IJzerbroeken

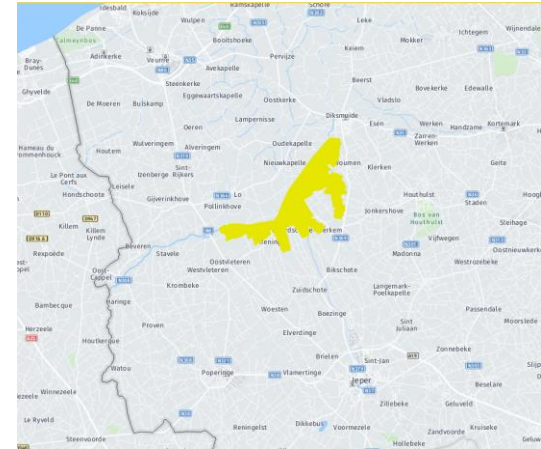
- Caractéristiques:
  - Un lac d'eau douce
  - **Coupe de la tourbe** depuis 16<sup>e</sup> siècle
  - Composé de roelières et boussailles
  - Entouré d'un **complexe des prairies humide**
  - Un réservoir d'approvisionnement en eau de 60ha
  - Chase intense + **L'agriculture**
- Importance:
  - La reproduction; **la halte migratoire** et l'hivernage des oiseaux
  - **Oiseaux nicheuses**: différentes types de canard



# Ramsar Blankaart-IJzerbroeken

## Espèces principales voulues

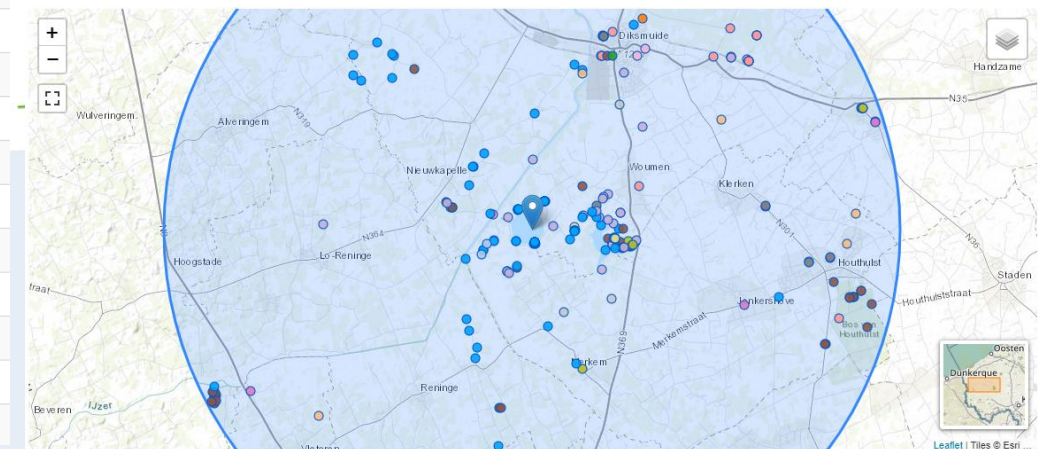
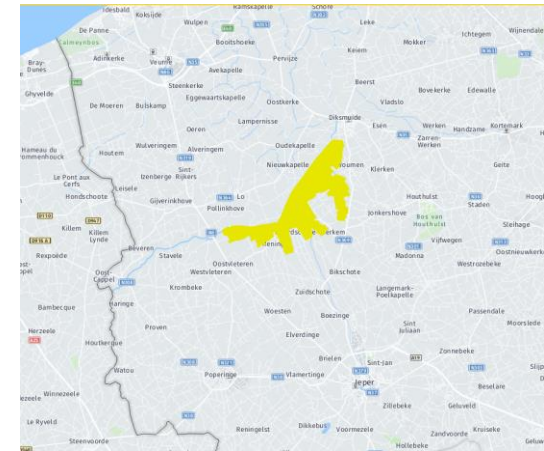
Oiseaux nicheurs	Oiseaux des marais	Busard des roseaux, Butor étoilé, Blongios nain, Marouette ponctuée, Gorgebleue
	Oiseaux des prairies	Râle des genêts Barge à queue noire Sarcelle d'été
Oiseaux hivernants et migrateurs	Canards/oies	Canard siffleur, Sarcelle d'hiver, Canard pilet, Canard souchet, Oie rieuse, ...
	Échassiers	Pluvier doré, Chevalier combattant



# Ramsar Blankaart-IJzerbroeken

Compte des 10 dernières jours (waarnemingen.be)

■ Grote Zilverreiger - <i>Ardea alba</i>	30	📷
● Koereiger - <i>Bubulcus ibis</i>	30	📷
▲ Buizerd - <i>Buteo buteo</i>	15	📷
▲ Blauwe Reiger - <i>Ardea cinerea</i>	15	📷
▲ Knobbelzwaan - <i>Cygnus olor</i>	13	📷
▲ Bruine Kiekendief - <i>Circus aeruginosus</i>	13	📷
▲ Grauwe Gans - <i>Anser anser</i>	13	📷
▲ Spreeuw - <i>Sturnus vulgaris</i>	12	📷
▲ Torenavalk - <i>Falco tinnunculus</i>	11	📷
▲ Aalscholver - <i>Phalacrocorax carbo</i>	10	📷
▲ Bruinrode heidelibél - <i>Sympetrum striolatum</i>	10	📷
● Purperreiger - <i>Ardea purpurea</i>	9	📷
■ Cetti's Zanger - <i>Cettia cetti</i>	9	
▲ Wilde Eend - <i>Anas platyrhynchos</i>	9	📷
▲ Meerkoet - <i>Fulica atra</i>	9	📷
▲ Kokmeeuw - <i>Chroicocephalus ridibundus</i>	8	📷
▲ Fuut - <i>Podiceps cristatus</i>	8	📷
▲ Graspieper - <i>Anthus pratensis</i>	7	
▲ Slobeend - <i>Spatula clypeata</i>	6	📷
▲ Watersnip - <i>Gallinago gallinago</i>	6	
▲ Groene Specht - <i>Picus viridis</i>	6	📷
▲ Winterkoning - <i>Troglodytes troglodytes</i>	6	📷
▲ Houtduif - <i>Columba palumbus</i>	6	📷



# Centre d'accueil 'de Blankaart'

- **Cooperation:**
  - Agence Nature et Forêts
  - Province Flandre Occidentale
  - Natuurpunt vzw
  - Regionaal Landschap Westhoek vzw
- Point de départ pour la visite réserve naturelle
- Point d'information Vallée de l'Yser et Handzame
- Lieu de rencontre
- Visite libre + visites guidées





# Convention Audemarois - Vallée de l'Yser

- Entre Parc régional Caps et Marais d'Opale (FR) – Regionaal Landschap Westhoek vzw (BE)
- Tisser les liens sur des enjeux variés: éducation, environnement, recherche, tourisme
- Promotion des 2 territoires au sein du réseau mondial des sites Ramsar
- Echanges scolaires et pédagogiques
- Liens entre les 'maisons' de la région



# La coopération de demain

- L'implication des habitants du territoire
  - L'importance des randonnées de proximité – covid-19
  - Observatoire du territoire
  - La gouvernance d'une site RAMSAR ou d'autres labels
  - La gestion des zones humides
  - ...
- Possibilités dans le nouveaux programmes: Interreg VI, LEADER...